15 Şubat 2013 günü İstanbul Büyükşehir Belediye Başkanınca onanmıştır.

F20D	F20C
b	a
c	d

SİLİVRİ BELEDİYESİ Plan ve Proje Müdürlüğü		
PLANIN İSMİ	SİLİVRİ MERKEZ SAHİL BÖLGESİ 1/1000 ÖLÇEKLİ UYGULAMA İMAR PLANI	
PAFTA NO :	F20D20B3C	Ölçek : 1/1000
PLAN EKİBİ :	Y.Şeh.Plancısı	Berrin PAPİLA
	Şeh.Plancısı	Yemen OBALI
	Şeh.Plancısı	Burcu TURAN
	Şeh.Plancısı	Sefa AKBULUT
	Müdür	Ahmet ÖZYILMAZ
	Başkan Yrd. Şeh.Plancısı	Harun ARKAN

PN NO: UP-3400089

SİLİVRİ İLÇE MECLİSİNİN 05/02/2021 gün ve 31 sayılı ile kabul edilen kararın eki plan paftasıdır.
Cihan YILDIZ
İmar Komisyonu Başkanı

SİLİVRİ İLÇE MECLİSİNİN 05/02/2021 gün ve 31 sayılı ile kabul edilen kararın eki plan paftasıdır.
Mikail YILMAZ
Belediye Başkanı

İlçe Çevre Düzeni Müdürlüğünün 15/03/2021 tarih ve 22 sayılı onaylıdır.

26/11/2021 1198
Aslının Aynıdır
Şube Müdürü

KIRKLARELİ-F20-d-20-b-3-c

İL :İSTANBUL

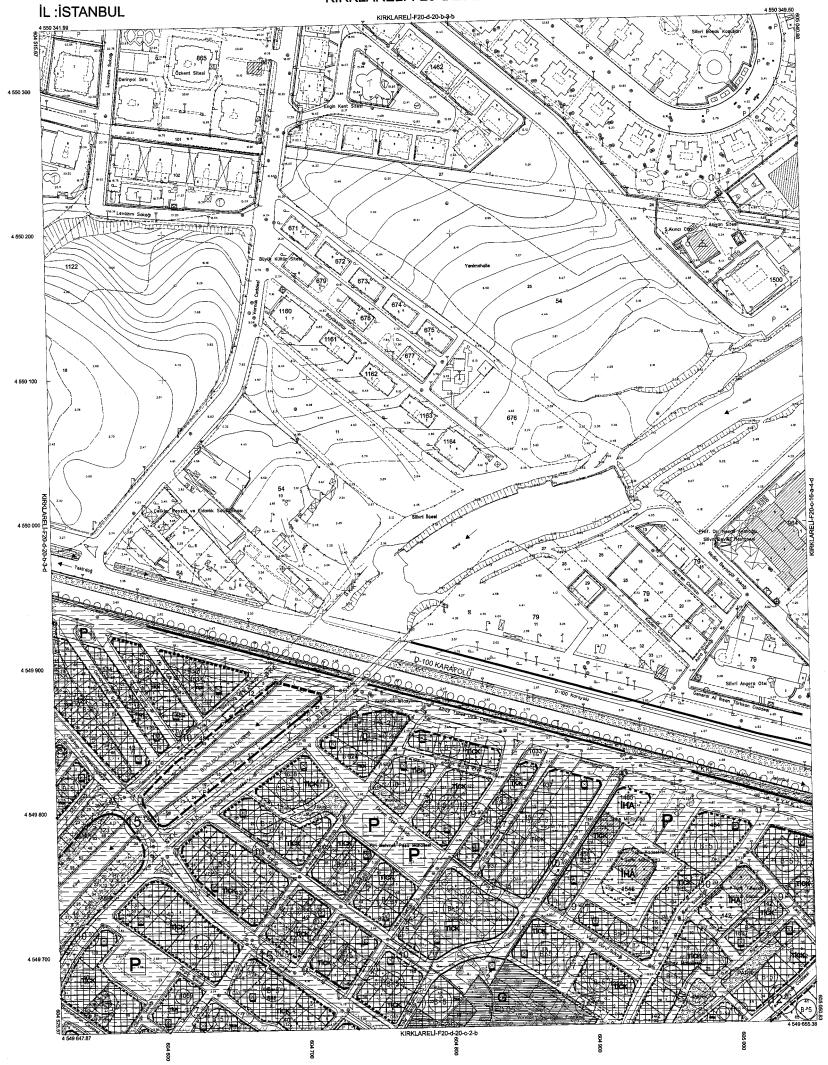
KIRKLARELİ-F20-d-20-b-3-b
KIRKLARELİ-F20-d-20-b-3-d
KIRKLARELİ-F20-d-20-d-3-a
KIRKLARELİ-F20-d-20-d-3-b
4 550 349,50
4 550 341,59
4 549 647,87
4 549 655,39
Sivri Ahmet Kurtoğlu
Zübeyt Sitesi
Bahçeşehir Sahil
Yeşilyurt Sokak
Yeşilyurt Sokak
Yeşilyurt Sokak

İstanbul Büyükşehir Belediye Başkanınca onanmıştır.

F200	F200
16	17
26	27

SİLİVRİ BELEDİYESİ Plan ve Proje Müdürlüğü		
PLANIN İSMİ	SİLİVRİ MERKEZ SAHİL KÖY DERİ 1/1000 ÖLÇEKLİ UYGULAMA İMAR PLANI	
PAFTA NO :	F20C16C1A	Ölçek : 1/1000
PLAN EKİBİ :	Y.Şeh.Plancısı	Barın PAPİLA
	Şeh.Plancısı	Yemen OBALI
	Şeh.Plancısı	Burcu TURAN
	Şeh.Plancısı	Safa AKBULUT
	Müdür	Ahmet ÖZYILMAZ
	Başkan Yrd. Şeh.Plancısı	Harun AKKAN

PİN NO: UP-3408389

SİLİVRİ İLÇE MECLİSİNİN 05/02/2021 gün ve 31 sayı ile kabul edilen kararın ekli plan paftasıdır.
Gökberk ÇAKIR İmar Komisyonu Başkanı
Volkan YILMAZ Belediye Başkanı

İB ŞEHİR PLANLAMA MÜDÜRLÜĞÜNÜN 04/02/2021 tarih ve 2021/1 sayılı onay ile onaylıdır.
Selim KILINÇ Şehir Plancısı
Mikail COLAK Müdür Yardımcısı

İstanbul Büyükşehir Belediye Meclisi 16 / 4 / 2021 tarih ve 1107 nr. lu kararıyla onaylanmıştır.
Ali Ekrem BİLGİLİ Meclis Başkanı
A.Cengiz ÖZKAN Meclis Katibi

İstanbul Büyükşehir Belediyesi Şehir Merkezi Planlama Müdürlüğünün 13.09.2012 tarih ve 2012/1 sayılı onay ile onaylıdır.
Ali Ekrem BİLGİLİ İstanbul Büyükşehir Belediye Meclisi Başkanı
A.Cengiz ÖZKAN İstanbul Büyükşehir Belediyesi Meclisi Katip Üyesi

İSTANBUL BÜYÜKŞEHİR BELEDİYESİ Şehir Merkezi Planlama Müdürlüğü		
PLAN ONAYLANAN	İSTANBUL	ilçesi
PAFTANIN AİT		
1/1000 ÖLÇEKLİ UYGULAMA İMAR PLANI TASLAKLARI		
PLAN HAZIRLAYAN	Burcu TURAN	
PLAN HAZIRLAYAN		
PLAN HAZIRLAYAN		
MÜDÜR	Ahmet ÖZYILMAZ	

İstanbul Büyükşehir Meclisinin 13.09.2012 gün ve 149 sayılı kararı ile onaylanan Planın
Volkan YILMAZ Meclis Katibi

İB ŞEHİR PLANLAMA MÜDÜRLÜĞÜNÜN 04.02.2021 tarih ve 2021/1 sayılı onay ile onaylıdır.
Selim KILINÇ Şehir Plancısı
Mikail COLAK Müdür Yardımcısı

Ayhan Zafer MERCİ İmar Komisyonu Başkanı
Ali Ekrem BİLGİLİ Meclis Başkanı
A.Cengiz ÖZKAN İstanbul Büyükşehir Belediyesi Meclisi Katip Üyesi

İstanbul Büyükşehir Belediyesi Meclisinin 17.02.2021 tarih ve 31 nr. lu kararıyla onaylanmıştır.
Ali Ekrem BİLGİLİ Meclis Başkanı
A.Cengiz ÖZKAN Meclis Katibi

İL :İSTANBUL

KIRKLARELİ-F20-c-16-c-1-a

1:1000

	20				
21	20				
31		11	C		
		1			
31	32	33	34	35	

Bu paftaı fotogrametrik yöntemle, koordinatları ve yatay bilgilerinesi en son gösterilmiş TUTGA'ya bağlı 2005,0 epoğunda, DHDN datumunda, Transversal Mercator (TM) projeksiyonunda ve ITRF96 datumunda düzenlenmiştir. Paftalar eksik çıktılarla gösterilmiştir. Eşyüksekliği eğriliği aralığı 1 metredir. Yüksekliği ifade bakımından çıktısı Polymap ortak girişimi

Proje Yöneticisi
Ayhan Fatih MERCİ
Harita Mühendisi

KONTROL
İBB Harita Müdürlüğü
Erkan KOÇ
Harita Mühendisi
Yunus EROL
Harita Mühendisi (Şef)
Kenan PAŞALI
Müdür Yardımcısı

ONAY

İstanbul İline ait Ekim 2012' de çekilen hava fotoğraflarından fotogrametrik yöntemle üretilen 1/1000 ölçekli halihazır harita incelendi ve onandı

İstanbul Büyükşehir Belediye Başkanlığı

Yunus YILDIZ
Harita Müdür
Mustafa VURAL
Genel Sekreter Yardımcısı

İL :İSTANBUL

KIRKLARELİ-F20-c-16-c-1-c

1:1000

20

a			
b			
c			
d	20		
	a	b	c	d

Bu pafta, fotogrametrik yöntemle, koordinatları ve pafta kütürlemesi en son görmüştür.
TUTGA ye bağlı 2003.0 epoğunda.
ERGON elipsoidinde, Transversal Mercator (TM) izdüşümünde ve ITRF96 datumunda düzenlenmiştir.
Kullanılan projeksiyon gösterilmiştir.
Eşyükseltide eşaralığı 1 metrede.
Yüklenici firma: Mesoğlu-Çelikler-Yücesap ortak girişimi

Proje Yöneticisi
Aykan Faruk MESCİ
Harita Mühendisi

KONTROL
İBB Harita Müdürlüğü
Harita Mühendisi
Yusuf BİRCİL
Harita Mühendisi (Şef)
Kenan PAŞALI
Müdür Yardımcısı

ONAY

İstanbul İline ait Ekim 2012 de çekilen hava fotoğraflarından fotogrametrik yöntemle üretilen 1/1000 ölçekli halihazır harita incelendi ve onandı

İstanbul Büyükşehir Belediye Başkanlığı

Yılmaz YILDIZ
Harita Müdürü

Mevlüt KURAL
Genel Sekreter Yardımcısı

Şümle İstanbul Büyükşehir Belediye Başkanlınca onaylanmıştır.

F20C	F20D
a	a
b	b
c	c
d	d

SİLİVRİ BELEDİYESİ
Fen ve Proje Müdürlüğü

PLANIN İSMİ	SİLİVRİ MERKEZ İMAR BÖLGESİ 1/1000 ÖLÇEKLİ UYGULAMA İMAR PLANI	
PAFTA NO :	F20C16C1C	Ölçek : 1/1000
PLAN ENCİ :	Y.Şeh.Plancısı	Semin PAŞALA
	Şeh.Plancısı	Yemen DİBAJ
	Şeh.Plancısı	Berna TURAN
	Şeh.Plancısı	Safa AKBULUT
	Müdür	Ahmet ÖZYILMAZ
	Başkan Yrd. Şeh.Plancısı	Hakan AKKAN

PİN NO: UP-3400189

SİLİVRİ İLÇE MECLİSİNİN 05/02/2021 gün ve 31 sayılı ile kabul edilen Kararın eki plan paftasıdır.
Cihadem KILIÇ
Meclis Başkanı

SİLİVRİ İLÇE MECLİSİNİN 05/02/2021 gün ve 31 sayılı ile onanan Kararın eki plan paftasıdır.
Ünsal YILMAZ
Belediye Başkanı

İBB İMAR PLANLAMA MÜDÜRLÜĞÜ
Aslı ile aynıdır. Gereğine ...
Gerayy KILIÇ
Şube Müdürü
Şefki ÇOLAK
Müdür Yardımcısı

İstanbul Büyükşehir Belediye Meclisinin ... gün ve ... sayılı kararı ile onanmıştır.
Ekrem İMAMOĞLU
Meclis Başkanı

SİLİVRİ İLÇESİ, Merkez İmar Bölgesi 1/1000 ölçekli İmar Planı	
İMAR İŞ. PAFTA:	İTİBARİ İMAR İŞ.
1/1000 ÖLÇEKLİ UYGULAMA İMAR PLANI TAŞLAĞI	
PLAN : İŞİ ÇİZAN	Berna Turan
PLAN İNCELEMİ	
PLAN ONAMI	
PLAN HAZIRLAYAN	Ahmet Sarıçetin

Hazırlayan İmzası
Şube Müdürü

Belediye Meclisinin ... gün ve ... sayılı kararı ile onanmıştır.
Volkan BİLGİÇ
Belediye Başkanı

İBB İMAR PLANLAMA MÜDÜRLÜĞÜ
Aslı ile aynıdır. ... tarih ... ile onaylı
Gerayy KILIÇ Şefki ÇOLAK
Müdür Yardımcısı

İstanbul Büyükşehir Belediyesi
Ek Madde ... Uyarınca ... Onaylanmıştır.

İstanbul Büyükşehir Belediye Başkanlığı

F20C	F20D
16	15
21	20

SİLİVRİ BELEDİYESİ
Fen ve Proje Müdürlüğü

PLANIN İSMİ	SİLİVRİ MERKEZ SAHİL BÖLGESİ 1/1000 ÖLÇEKLİ UYGULAMA İMAR PLANI
PAFTA NO :	F20C16C2C — Ölçek : 1/1000
PLAN EKİBİ :	Y.Şeh.Plancısı: Berrin PAPILA
	Şeh.Plancısı: Yemen OBALI
	Şeh.Plancısı: Burcu TURAN
	Şeh.Plancısı: Salıa AKBULUT
	Müdür: Ahmet ÖZYILMAZ
	Başkan Yrd. Şeh.Plancısı: Harun ARIKAN

PN NO: UP-3400349

SİLİVRİ İLÇE MECLİSİNİN 05/02/2021 gün ve31 sayılı kabul edilen kararın eki plan paftasıdır.
Celalettin YAZAR İmar Komisyonu Başkanı

SİLİVRİ İLÇE MECLİSİNİN 05/02/2021 gün ve 31 sayılı kabul edilen kararın eki plan paftasıdır.
Murat YILMAZ Meclis Başkanı

İBB İMAR PLANLARI MÜDÜRLÜĞÜNÜN A-ulu-3011nu-b-4-2132 numaralı ek paftası
Serdar KILIÇ Müdür Yardımcısı — Sabri COLAK Müdür Yardımcısı

İstanbul Büyükşehir Belediye Meclisinin 31.10.2012 gün ve 1234 sayılı kararı ile onaylanmıştır.

İstanbul Büyükşehir Belediyesi Şehircilik ve Kentsel Tasarım Müdürlüğünün 15.10.2012 gün ve 1234 sayılı kararı ile onaylanmıştır.

SİLİVRİ İLÇESİ SAHİL MERKEZİ BÖLGESİ 1/1000 ÖLÇEKLİ UYGULAMA İMAR PLANI TAŞLAKLARI	
PLAN HAZIRLAYAN	Burcu TURAN
PLAN HAZIRLAYAN	
PLAN HAZIRLAYAN	
MÜDÜR	Ahmet ÖZYILMAZ

Belediye Meclisinin 12 . 06 . 2013 gün ve 143 sayılı kararı ile onaylanmıştır.
Murat YILMAZ Belediye Başkanı

İBB İMAR PLANLARI MÜDÜRLÜĞÜNÜN 1/1000 ölçekli 29-a/350 numaralı ek paftası
Serdar KILIÇ Müdür Yardımcısı — Sabri COLAK Müdür Yardımcısı

İstanbul Büyükşehir Belediyesi Şehircilik ve Kentsel Tasarım Müdürlüğünün 15.02.2013 gün ve 1234 sayılı kararı ile onaylanmıştır.

İL :İSTANBUL

KIRKLARELİ-F20-c-16-c-2-c

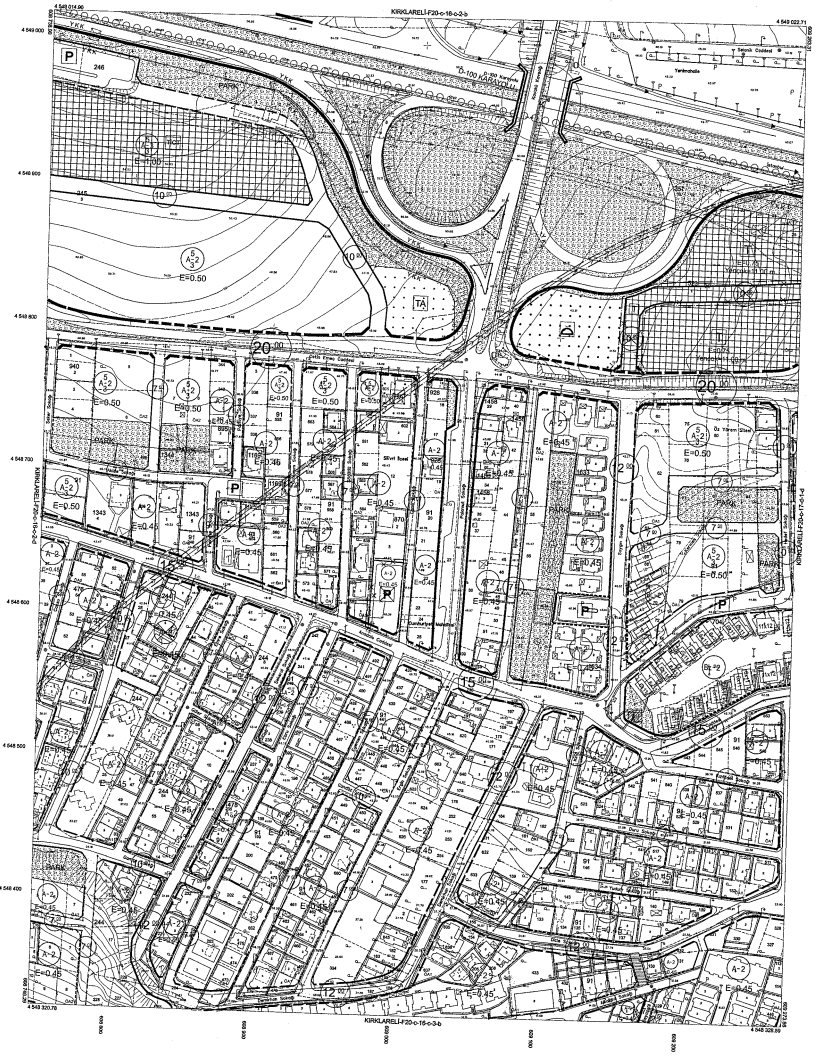
KIRKLARELİ-F20-c-16-c-2-b
KIRKLARELİ-F20-c-16-c-3-b
4 549 014,96
4 549 022,71
4 549 000
4 548 800
4 548 700
4 548 600
4 548 500
4 548 400
4 548 320,78
4 548 328,80
Yerdonatma
Tarihi Cadde
Sivri İsset
Ana Yol
Ana Yol
Ana Yol

İL :İSTANBUL

KIRKLARELİ-F20-c-16-c-2-d

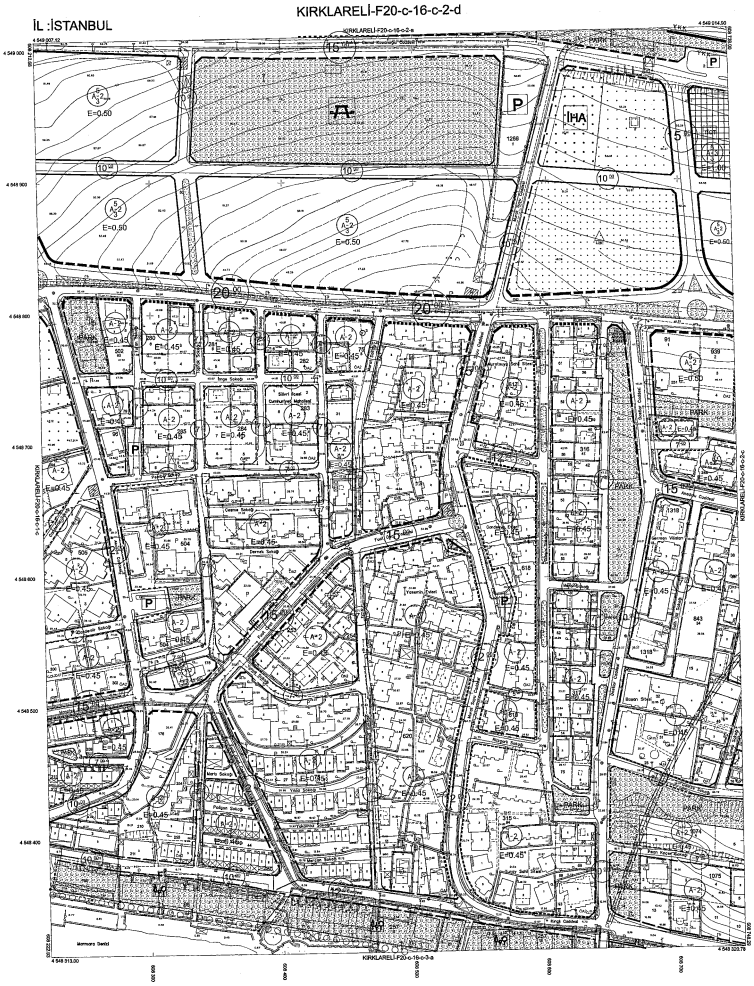
KIRKLARELİ-F20-c-16-c-2-a
KIRKLARELİ-F20-c-16-c-2-b
KIRKLARELİ-F20-c-16-c-2-c
KIRKLARELİ-F20-c-16-c-2-e
4 549 207,12
4 549 214,55
4 548 313,30
4 548 323,78
4 549 300
4 549 200
4 549 100
4 549 000
4 548 900
4 548 800
4 548 700
4 548 600
4 548 500
4 548 400
PARK
İHA
Memorare Sokak
Sitari Yusuf Sokak
Sarıyer Sokak
Ergaz Sokak
Ergaz Sokak
Ergaz

İstanbul Büyükşehir Belediye Başkanlığınca onanmıştır.

FKİ				FKİ	
N	N	N	N	N	N

SİLİVRİ BELEDİYESİ Plan ve Proje Müdürlüğü	
PLANIN İSMİ	SİLİVRİ MERKEZ BAHÇELİEVLER 1/1000 ÖLÇEKLİ UYGULAMA İMAR PLANI
PAFTA NO :	F20C16D1A
PLAN EKİBİ :	Ölçek : 1/1000
	Y.Şeh.Plancısı Berrin PAFİLA
	Şeh.Plancısı Yemen OBALI
	Şeh.Plancısı Burcu TURAN
	Şeh.Plancısı Safa AKBULUT
	Müdür Ahmet ÖZYILMAZ
	Başkan Yrd. Şeh.Plancısı Hanım AKKAN

PR-NO: SIP-0405089

SİLİVRİ İLÇE MECLİSİNİN 05/02/2021 gün ve 31 sayılı ile kabul edilen kararın eki plan paftasıdır.
Cihadettin YAZICI
İmar Komisyonu Başkanı

SİLİVRİ İLÇE MECLİSİNİN 05/02/2021 gün ve 31 sayılı kararın eki plan paftasıdır.

İBB ŞEHİR PLANLAMA MÜDÜRLÜĞÜ
Şehir Plancısı
Müdür Yardımcısı

İstanbul Büyükşehir Belediye Meclisi

İstanbul Büyükşehir Belediyesi Meclisinin ... gün ve ... sayılı kararı ile onanmıştır.

İstanbul Büyükşehir Belediyesi Meclisinin ... gün ve ... sayılı kararı ile onanmıştır.

İstanbul Büyükşehir Belediyesi Meclisinin ... gün ve ... sayılı kararı ile onanmıştır.

SİLİVRİ İLÇESİ, BAHÇELİEVLER MAHALLESİ 1/1000 ÖLÇEKLİ UYGULAMA İMAR PLANI TAŞLAĞI		
İLÇE ADI	SİLİVRİ	
		ONANMALARA İİT
UYGULAMA İMAR PLANI TAŞLAĞI		
PLAN HAZIRLAYAN		
PLAN HAZIRLAYAN		
PLAN HAZIRLAYAN		
ONAYA		

İstanbul Büyükşehir Belediyesi Meclisinin ... gün ve ... sayılı kararı ile onanmıştır.

İBB ŞEHİR PLANLAMA MÜDÜRLÜĞÜNDEN
Şehir Plancısı
Müdür Yardımcısı

Azami İmar Hakkı Tablosu
İstanbul Büyükşehir Belediyesi Meclisinin ... gün ve ... sayılı kararı ile onanmıştır.

İL :İSTANBUL

KIRKLARELİ-F20-c-16-d-1-a

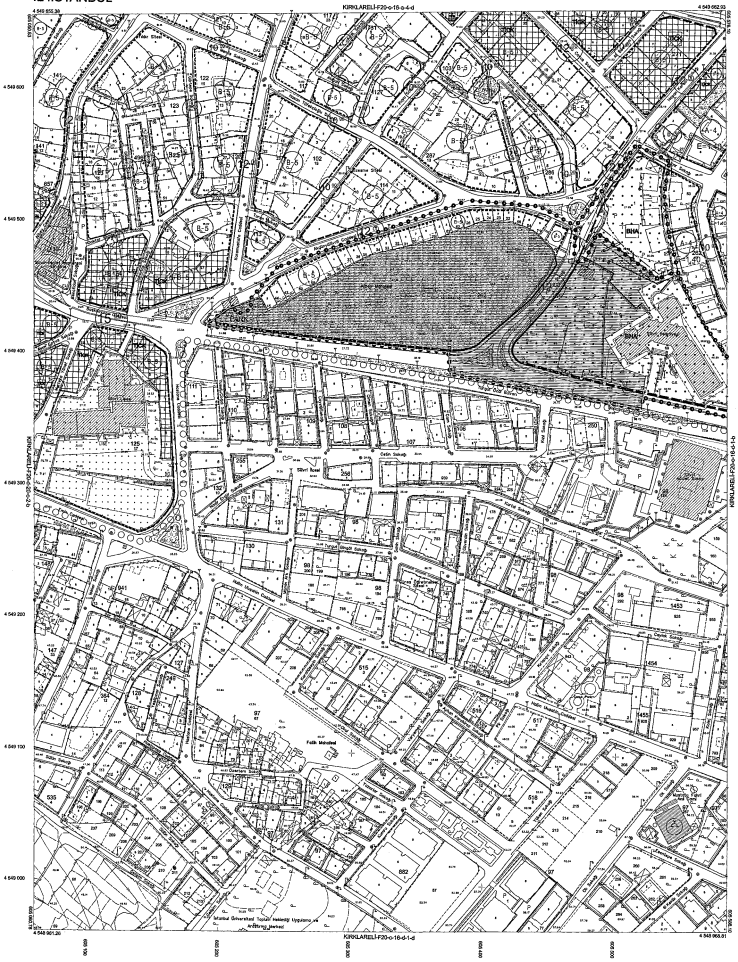
KIRKLARELİ-F20-c-16-a-4-d
KIRKLARELİ-F20-c-16-d-1-d
KIRKLARELİ-F20-c-16-d-1-b
Fatih Mahallesi
Mimar Sinan Mahallesi
Mimar Sinan Caddesi
Fatih Caddesi
Cumhuriyet Caddesi
Mustafa Kemal Paşa Caddesi
Mustafa Kemal Paşa Bulvarı
Mimar Sinan Ilkokulu
Mimar Sinan Ortaokulu
Fatih Ilkokulu
Fatih Ortaokulu
Silivri Sulak Alanı
Mimar Sinan Parkı
Fatih Parkı
Mustafa Kemal Paşa Parkı
Mimar Sinan Camii
Fatih Camii
Mustafa Kemal Paşa Camii
Silivri Belediyesi
Silivri Hastanesi
Mustafa Kemal Paşa Ilkokulu
Mustafa Kemal Paşa Ortaokulu
Mustafa Kemal Paşa Anaokulu
Mustafa Kemal Paşa Lisesi
Mimar Sinan Anaokulu
Mimar Sinan Lisesi
Fatih Anaokulu
Fatih Lisesi
Mimar Sinan Mahallesi Muhtarlık Binası
Fatih Mahallesi Muhtarlık Binası
Mustafa Kemal Paşa Mahallesi Muhtarlık Binası

İstanbul Büyükşehir Belediye Meclisinin ... gün ve ... sayılı kararı ile onanmıştır.

F20C	F20D
a	b
c	d

SİLİVRİ BELEDİYESİ Plan ve Proje Müdürlüğü		
PLANIN İSMİ	SİLİVRİ MUHİTİZ SAHİL BÖLGESİ 1/1000 ÖLÇEKLİ UYGULAMA İMAR PLANI	
PAFTA NO :	F20C16D2A	Ölçek : 1/1000
PLAN EKİBİ :	Y.Şeh.Plancısı Berrin PAPİLA	
	Şeh.Plancısı Yemen DİRİLİ	
	Şeh.Plancısı Barışcı TURAN	
	Şeh.Plancısı Safa AKGÜLÜT	
	Müdür Ahmet ÖZYILMAZ	
	Başkan Yrd. Şeh.Plancısı Harun AKSAN	

PEV NO: UP-34200389

SİLİVRİ İLÇE MECLİSİNİN 05/02/2021 gün ve 31 sayı ile kabul edilen kararını eki plan onaylıdır.
Cihangir YAZICI
İmar Komisyonu Başkanı

SİLİVRİ İLÇE MECLİSİNİN 05/02/2021 gün ve 31 sayı ile kabul edilen kararını eki plan onaylıdır.
Halkan YILMAZ
Belediye Başkanı

İBB İMAR PLANLAMA MÜDÜRLÜĞÜNÜN ... gün ve ... sayılı onayı eki plandır.
Serpil KILIÇ
V. Şube Müdürü
Salih COLUK
Müdür Yardımcısı

İstanbul Büyükşehir Belediye Meclisinin ... gün ve ... sayılı kararı ile onanmıştır.
İl Meclisi Başkanı

İstanbul Büyükşehir Belediyesi ... Şube Müdürlüğünün ... gün ve ... sayılı onayı ile onanmıştır.
Şube Müdürü

SİLİVRİ İLÇESİ Sanat Yapıtı Sev. Kurulu ... sayılı ... gün ve ... sayılı kararı ile onanmıştır.	
İMZA	KURULUŞ ADI
1/1000 ÖLÇEKLİ UYGULAMA İMAR PLANI TASLAĞI	
PLAN HAZIRLAYAN	TURAN
PLAN HAZIRLAYAN	
PLAN HAZIRLAYAN	
PLAN HAZIRLAYAN	
MEDİH	

İBB İMAR PLANI MÜDÜRLÜĞÜNÜN ... gün ve ... sayılı onayı eki plandır.
Serpil KILIÇ
V. Şube Müdürü
Salih COLUK
Müdür Yardımcısı

İstanbul Büyükşehir Belediyesi ... Şube Müdürlüğünün ... gün ve ... sayılı onayı ile onanmıştır.
İl Meclisi Başkanı

İl meclisi kararı ile onanmıştır.

İstanbul Büyükşehir Belediyesi ... Şube Müdürlüğünün ... gün ve ... sayılı onayı ile onanmıştır.
Şube Müdürü

İL :İSTANBUL

KIRKLARELİ-F20-c-16-d-2-a

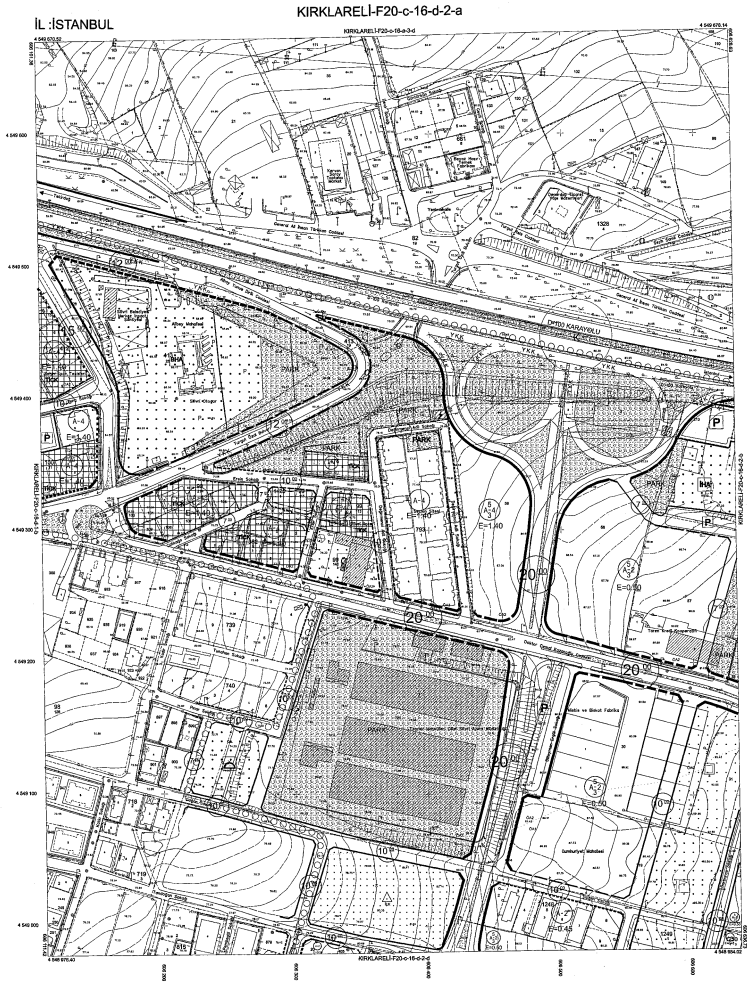

1:1000

21				
19				
11	0			
09				
F	22	23	24	25

20	
19	
11	0
09	
F	22 23 24 25

Bu paftaı fotogrametrik yöntemle, koordinatları ve paftı bilgilerimizi en son gönderdiğimiz TUTAV ye bağlı ZONLO sonçlarına, GRS80 elipsoidinde, Transversal Mercator (TM) izdüşümünde ve ITRF96 datumunda düzenlemiştik. Yapılar sayısal yöntemle çizilmiştir. Eşyalarda eğimi ondü 1 metredir. Yükseklik firma: Mesdağ+Çakan+Fotomap ortak girişimi

Proje Yöneticisi
Ayhan Fatih BİCİCİ
Harita Mühendisi

KONTROL
İBB Harita Müdürlüğü
Levent KOÇ
Harita Mühendisi
Yavuz BİRER
Harita Mühendisi (Şef)
Kamer PAŞALI
Müdür Yardımcısı

ONAY

İstanbul ilne ait Ekim 2012' de çekilen hava fotoğraflarından fotogrametrik yöntemle üretilen 1/1000 ölçekli halihazır harita incelendi ve onandı

İstanbul Büyükşehir Belediye Başkanlığı

Yılmaz YILDIZ
Harita Müdür

Mevlüt YAZAL
Genel Sekreter Yardımcısı

İL :İSTANBUL

KIRKLARELİ-F20-c-16-d-2-c

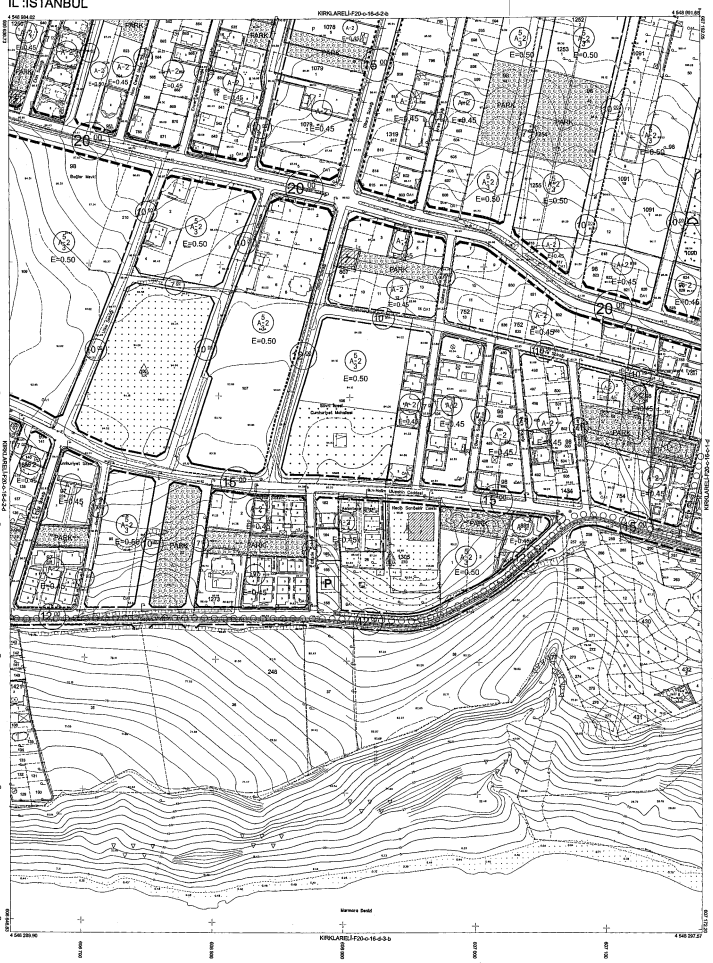
KIRKLARELİ-F20-c-16-d-2-b
KIRKLARELİ-F20-c-16-d-3-b
Marmara Denizi
PARK
E=0.50
E=0.45
E=0.46
E=0.49
20
16
15
249
Bulgar Sokak
Mehmet Sokak
Mevlevi Sokak
Hacı Sokak
Ali Sokak
Ahmet Sokak
Mehmet

İL :İSTANBUL

KIRKLARELİ-F20-c-17-d-1-d

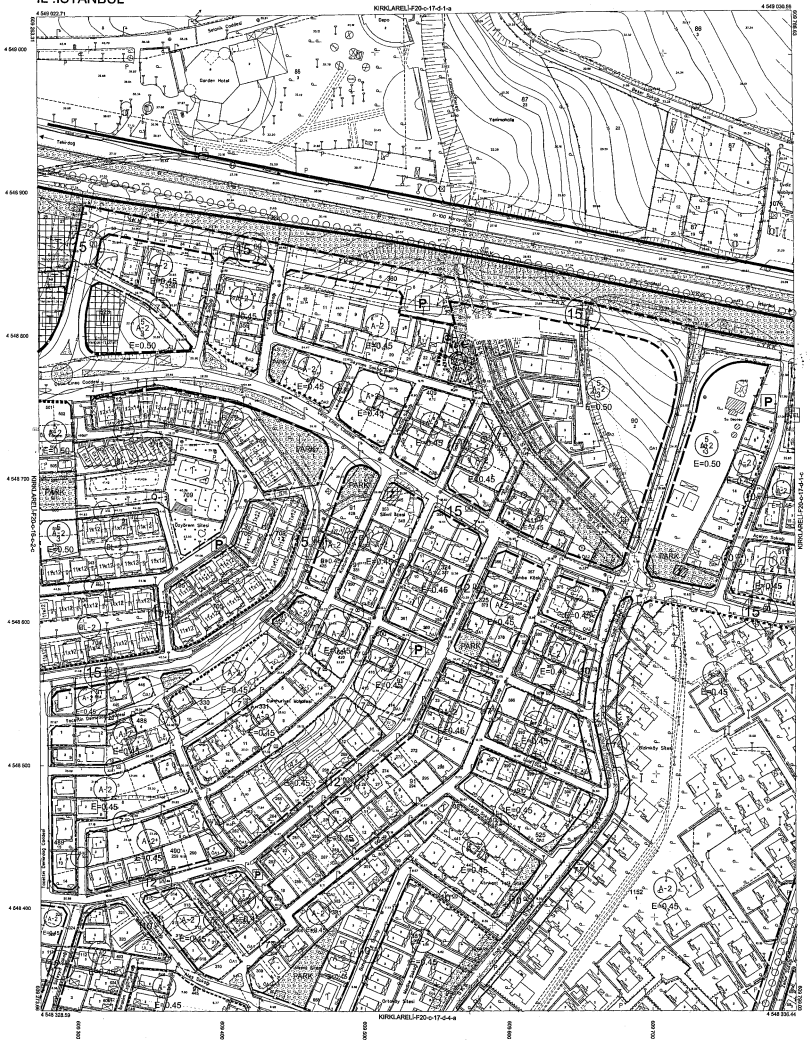

1:1000

20

Bu paftaı fotogrametrik yöntemle, koordinatları ve pafta bilğilerinesi en son gönderilmiş TUTGA ve bağlı 2005/2 sayılıyasa, ORSAS elipsoidinde, Transversal Mercator (TM) bitişiğinde ve ITRF96 datumunda düzenlenmiştir. Yapılar sarçan çizgileriyle gösterilmiştir. Eşyüksekliği eğrisi aralığı 1 metredir. Yüksekliği ölçme: Mesoloğlu+Şahkar+Fotomap ortak girişimi

Proje Yöneticisi

Ayhan Faruk MEBCİ
Harita Mühendisi

KONTROL
İBB Harita Müdürlüğü

Erdem KING
Harita Mühendisi

Yusuf ERCİL
Harita Mühendisi (Şef)

Kenan PAŞALI
Müdür Yardımcısı

ONAY

İstanbul iline ait Ekim 2012' de çekilen hava fotoğraflarından fotogrametrik yöntemle üretilen 1/1000 ölçekli haliazır harita incelendi ve onandı

İstanbul Büyükşehir Belediye Başkanlığı

16.01.2013

T.C.

Yılmaz YILDIZ
Harita Müdürü

Mehmet KURAL
Genel Sekreter Yardımcısı

İstanbul Büyükşehir Belediye Başkanlığınca onanmıştır.

F20			F20	
16	17	18	16	17
21	22	23	21	22

SİLİVRİ BELEDİYESİ
Plan ve Proje Müdürlüğü

PLANIN İSMİ	SİLİVRİ MERKEZ SAHİL BÖLGESİ 1/1000 ÖLÇEKLİ UYGULAMA İMAR PLANI
PAFTA NO :	F20C17D10 — Ölçek : 1/1000
PLAN EKİBİ :	Y.Şeh.Plancısı: Berrin PAPİLA
	Şeh.Plancısı: Yemen ODALI
	Şeh.Plancısı: Burcu TURAN
	Şeh.Plancısı: Salih AKBULUT
	Müdür: Ahmet ÖZYİĞİTMAZ
	Başkan Yrd. Şeh.Plancısı: Hanan AKKAN

PIN NO: UP-34003859

SİLİVRİ İLÇE MECLİSİNİN 05/02/2021 gün ve 31 sayı ile kabul edilen kararını aslı plan paftasıdır.

Ahmet ÖZYİĞİTMAZ
İmar ve Plan Müdürü

SİLİVRİ İLÇE MECLİSİNİN 05/02/2021 gün ve 31 sayı ile kabul edilen kararını aslı plan paftasıdır.

Ahmet ÖZYİĞİTMAZ
İmar ve Plan Müdürü

İBB ŞEHİR PLANLAMA VE KENTSEL TASARIM MÜDÜRLÜĞÜNÜN 16.01.2013 tarih ve 34/7222 sayılı kararı ile onaylandı

Salih ÇOLAK
Müdür Yardımcısı

İstanbul Büyükşehir Belediye Başkanlığı
İmar ve Plan Müdürlüğü
Onaylanmıştır

İstanbul Büyükşehir Belediye Başkanlığınca onanmıştır.

SİLİVRİ İLÇESİ Sahil Mahallesi Sınırı İçi 1/1000 Ölçekli	
Plan No: PAFTA: F20C17D10	İŞİ YAPANLARA / ADA: PARSELLERE AİT
1/1000 ÖLÇEKLİ UYGULAMA İMAR PLANI TALİMATI	
PLAN HAZIRLAYAN	Burcu TURAN
PLAN HAZIRLAYAN	
PLAN HAZIRLAYAN	
KONTROL	Ahmet ÖZYİĞİTMAZ

İstanbul Büyükşehir Belediye Başkanlığı İmar ve Plan Müdürlüğünün 13.06.2013 gün ve 13/... sayılı kararı ile onaylanmıştır.

İmar ve Plan Müdürü

İBB ŞEHİR PLANLAMA VE KENTSEL TASARIM MÜDÜRLÜĞÜNÜN 16.01.2013 tarih ve 34/7222 sayılı kararı ile onaylandı

Salih ÇOLAK
Müdür Yardımcısı

İstanbul Büyükşehir Belediye Başkanlığı İmar ve Plan Müdürlüğünün 13.06.2013 gün ve 13/... sayılı kararı ile onaylanmıştır.

İmar ve Plan Müdürü

İstanbul Büyükşehir Belediye Başkanınca onaylanmıştır.

F20D			
18	19	20	21
23	24	25	26

SİLİVRİ BELEDİYESİ Fen ve Proje Müdürlüğü		
PLANIN İSMİ	SİLİVRİ MERKEZ BAKIL SOL GESİ 1/1000 ÖLÇEKLİ UYGULAMA İMAR PLANI	
PAFTA NO :	F20D18B3C	Ölçek : 1/1000
PLAN ESKİSİ :	Y.Şeh.Plancısı:	Bennı PAPILA
	Şeh.Plancısı:	Yemen OBALI
	Şeh.Plancısı:	Banu TUFAN
	Şeh.Plancısı:	Safa AKBULUT
	Müdür:	Ahmet ÖZYILMAZ
	Başkan Yrd. Şeh.Plancısı:	Harun AKKAN

FEN NO: U3F34B0C8B

SİLİVRİ İLÇE MECLİSİNİN 05/03/2021 gün ve 31 sayı ile kabul edilen kararın eki plan paftasıdır.

Çevre ve Şehircilik Müdürü

SİLİVRİ İLÇE MECLİSİNİN 05/03/2021 gün ve 31 sayı ile kabul edilen kararın eki plan paftasıdır.

İl Çevre ve Şehircilik Müdürlüğü

İl Çevre ve Şehircilik Müdürlüğünün 26.07.2021 gün ve 2.2.1.2 sayılı onayı ile onaylanmıştır.

Şehir Plancısı — Şehir Plancısı — Müdür Yardımcısı

İstanbul Büyükşehir Belediye Meclisinin 26.07.2021 gün ve 21 sayılı kararı ile kabul edilmiştir.

Meclis Katibi — Meclis Başkanı

SİLİVRİ İLÇESİ, Merkez Mahallesi Sınırı İçerisinde Kalan Parsellerin Ada No.	Parsel No.
1/1000 ÖLÇEKLİ UYGULAMA İMAR PLANI PAFTALARI	
PLAN TASDİKİ	
PLAN HAZIRLANAN	
PLAN HAZIRLANAN	
PLAN HAZIRLANAN	
MERCİ	

Şehir Plancısı — Müdür — Müdür Yardımcısı

Belediye Meclisinin 13.05.2021 gün ve 43 sayılı kararı ile kabul edilen Plandır.

Meclis Katibi — Meclis Başkanı

İl Çevre ve Şehircilik Müdürlüğünün 28.05.2021 gün ve 2.2.1.2 sayılı onayı ile onaylanmıştır.

Şehir Plancısı — Müdür — Müdür Yardımcısı

İstanbul Büyükşehir Belediyesi Meclisinin 26.07.2021 gün ve 21 sayılı kararı ile onaylanmıştır.

İL :İSTANBUL

KIRKLARELİ-F20-d-18-b-3-c

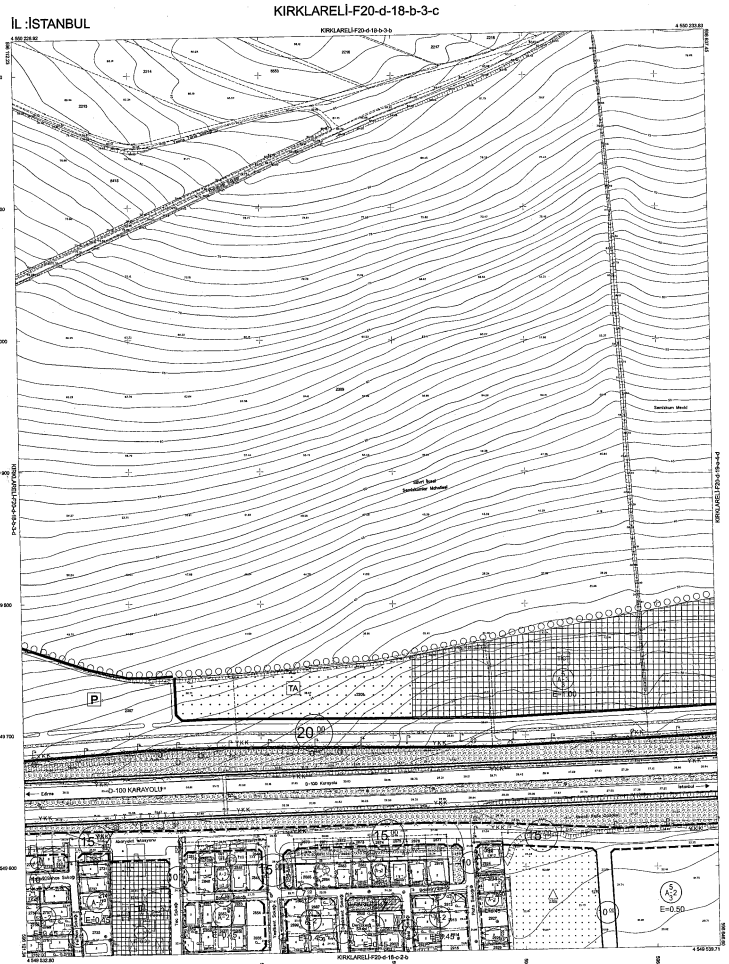

1:1000

20

11				
16				
11	9			
16	14			
F	19	20	24	25

Bu paftaı fotogrametrik yöntemle, koordinatları ise paftanın köşelerinin en son güncellenmiş TUREF ve bağlı ZMKD.0 sisteminde, GRS80 elipsoidinden, Transversal Mercator (TM) izdüşümünden ve ITRF96 datumunda düzenlenmiştir. Yapılar sayısal çizgilerle gösterilmiştir. Eşyükselti eğrisi aralığı 1 metredir. Yükseklik Sıfırı: Marmara+Şakran+Fotoroz ortak girişimi

Proje Yönetici
Ayhan Fatih NİŞCİ
Harita Mühendisi

KONTROL
İBB Harita Müdürlüğü
Selim KOÇ — Harita Mühendisi
Yusuf KIRCIL — Harita Mühendisi (Şef)
Kenan PAŞALI — Müdür Yardımcısı

ONAY

İstanbul ilne ait Ekim 2012' de çekilen hava fotoğraflarından fotogrametrik yöntemle üretilen 1/1000 ölçekli halihazır harita incelendi ve onandı

İstanbul Büyükşehir Belediye Başkanlığı

İsmail KILIÇ — Harita Müdürü

Mevlüt KURAL — Genel Sekreter Yardımcısı

İstanbul Büyükşehir Belediye Başkanlığınca onaylanmıştır.

F20D	F20C
-	-

SİLİVRİ BELEDİYESİ Plan ve Proje Müdürlüğü		
PLANIN İSMİ	SİLİVRİ MERKEZ SAHİL BÖLGESİ 1/1000 ÖLÇEKLİ UYGULAMA İMAR PLANI	
PAFTA NO :	F20D18B3D	Ölçek : 1/1000
PLAN EKİBİ :	Y.Şeh.Plancısı	Berrin PAPİLA
	Şeh.Plancısı	Yemen OBALI
	Şeh.Plancısı	Burcu TURAN
	Şeh.Plancısı	Safa KASBULUT
	Müdür	Ahmet ÖZYILMAZ
	Başkan Yrd. Şeh.Plancısı	Harun AKKAN

PR NO: SIP-3400389

SİLİVRİ İLÇE MECLİSİNİN 05/02/2021 gün ve 31 sayılı kabul edilen kararın eki plan paftasıdır.

Adem YILDIZ
Meclis Başkanı

SİLİVRİ İLÇE MECLİSİNİN 05/02/2021 gün ve 31 sayılı kabul edilen kararın eki plan paftasıdır.

Adem YILDIZ
Meclis Başkanı

İSTANBUL BÜYÜKŞEHİR BELEDİYESİ
4.05.2021 tarih ve 3342311 sayılı yazı ile onaylıdır.

Sonay KILIÇ
Şube Müdürü

Selçuk ÖZDAĞ
Müdür Yardımcısı

İstanbul Büyükşehir Belediyesi
Şehircilik ve Kentsel Tasarım Müdürlüğü
Onaylanan Şekli İle Aslının Aynıdır

İstanbul Büyükşehir Belediyesi
Şehircilik ve Kentsel Tasarım Müdürlüğü

SİLİVRİ İLÇESİ, Sepeli mahalle İlçe Merkezi

PLANIN ADI	1/1000 ÖLÇEKLİ UYGULAMA İMAR PLANI
PLAN HAZIRLAYAN	Burcu Turan
PLAN HAZIRLAYAN	
PLAN HAZIRLAYAN	
PLAN HAZIRLAYAN	
MÜDÜR	Ahmet Özyılmaz

İmar ve Çevrecilik
Müdürlüğünün 6.05.2021 gün ve 49 sayılı kararı ile onaylanan Planlar

T.C.
Valilik Makamı
Sevim ...

İSTANBUL BÜYÜKŞEHİR BELEDİYESİ
Şehircilik ve Kentsel Tasarım Müdürlüğü
Onaylanan Şekli İle Aslının Aynıdır

Sonay KILIÇ
Şube Müdürü

Selçuk ÖZDAĞ
Müdür Yardımcısı

İstanbul Büyükşehir Belediyesi
Şehircilik ve Kentsel Tasarım Müdürlüğü
Onaylanan Şekli İle Aslının Aynıdır

İL :İSTANBUL

KIRKLARELİ-F20-d-18-b-3-d

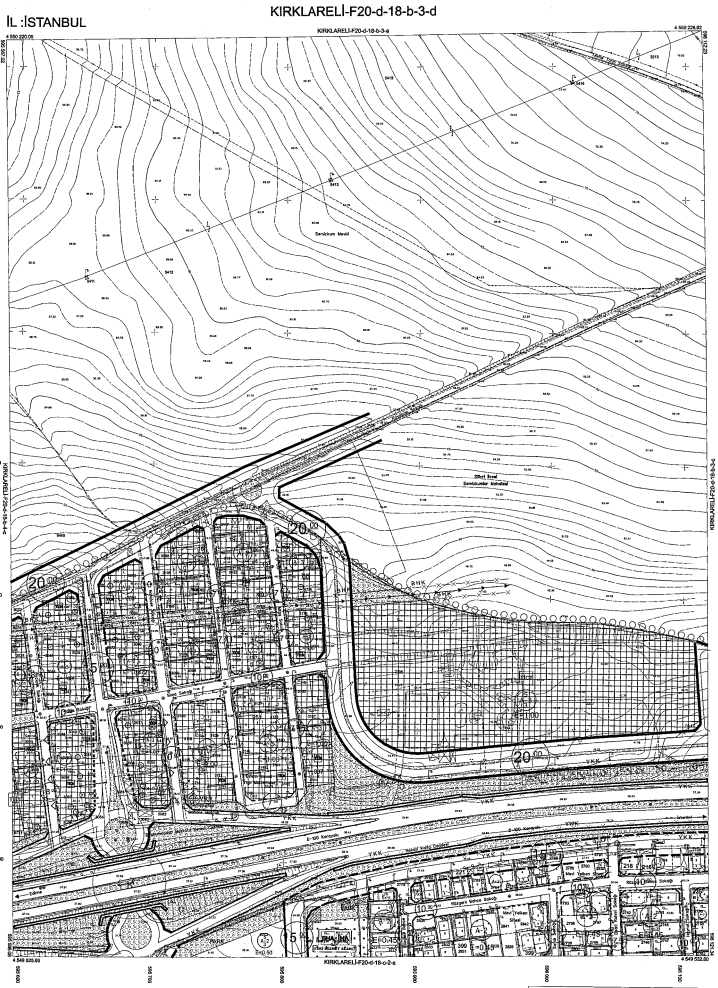
KIRKLARELİ-F20-d-18-b-3-a
KIRKLARELİ-F20-d-18-b-3-b
KIRKLARELİ-F20-d-18-b-3-c
KIRKLARELİ-F20-d-18-b-3-e
Sarıköprü Mevki
Silivri Sınır Sarıköprü Mahallesi
20.00
E-80 Karayolu
TYK
Mezarlık Sahası
Sağlık Ocağı
Sağlık Ocağı Sahası
Ticaret Merkezi Sahası
Ticaret Merkezi
Ticaret Merkezi Sahası
Ticaret Merkezi Sahası
Ticaret Merkezi Sahası

İstanbul İstanbul Büyükşehir Belediye Meclisinince onanmıştır.

İDARE		İMİZ	
N	N	N	N

SİLİVRİ BELEDİYESİ
Plan ve Proje Müdürlüğü

PLANIN İSMİ	SİLİVRİ MERKEZ MAHALLESİ 1/1000 ÖLÇEKLİ UYGULAMA İMAR PLANI
PAFTA NO :	F20D18B4C — Ölçek : 1/1000
PLAN EKİBİ :	Y.Şeh.Plancısı: Semra PAPİLA Şeh.Plancısı: Yenes ORMLI Şeh.Plancısı: Berkay TURAN Şeh.Plancısı: Selçi AKSULUT Müdür: Ahmet ÖZYILMAZ Başhan Yrd. Şeh.Plancısı: Harun AKKAN

PİN NO: 19120400384

SİLİVRİ İLÇE MECLİSİNİN 05/02/2021 gün ve 31 sayılı kararı ile kabul edilen kararın aslı çıkarılmıştır.
Fatih ALTUN İmar Komisyonu Başkanı

SİLİVRİ İLÇE MECLİSİNİN 05/02/2021 gün ve 31 sayılı kararı ile kabul edilen kararın aslı çıkarılmıştır.
Volkan YILMAZ Belediye Başkanı

İBB İMAR PLANLAMA MÜDÜRLÜĞÜNÜN 24.03.2021 tarih ve 2021-0-40-2-0-0 sayılı kararı ile onaylıdır.
Serpil KAYA Şube Müdürü — Selçuk COŞAR Müdür Yardımcısı

İstanbul Büyükşehir Belediye Meclisinin 24.03.2021 gün ve 1108 sayılı kararı ile onaylanmıştır.
İBB Meclis Başkanı

İL İMAR PLANI ONAYI İçin İstanbul Büyükşehir Belediyesine gönderilmiştir.

İBB İMAR PLANLAMA MÜDÜRLÜĞÜNÜN 24.03.2021 tarih ve 2021-0-40-2-0-0 sayılı kararı ile onaylıdır.
Serpil KAYA Şube Müdürü — Selçuk COŞAR Müdür Yardımcısı

SİLİVRİ İLÇESİ Sinan Mahalleleri 1/1000 ÖLÇEKLİ UYGULAMA İMAR PLANI

PAFTA	F20D18B4C	KAN.
		DEĞİŞİKLİĞİNE AİT
1/1000 ÖLÇEKLİ UYGULAMA İMAR PLANI (Mahalle)		
PLAN - HAZIRLAYAN	Berkay TURAN	
PLAN KONTROL EDEN		
PLAN İNCELEYEN		
PLAN HAZIRLAYAN		
MÜDÜR	Ahmet ÖZYILMAZ	

Bu plan İstanbul Büyükşehir Belediye Meclisinin 15.09.2020 gün ve 1108 sayılı kararı ile onaylanmıştır.
Volkan YILMAZ Belediye Başkanı

İBB İMAR PLANI ONAYI İçin İstanbul Büyükşehir Belediyesine gönderilmiştir.
Tarih: 24.03.2021 Sayı: 2021-0-40-2-0-0
Serpil KAYA Şube Müdürü — Selçuk COŞAR Müdür Yardımcısı

İstanbul Büyükşehir Belediyesi Meclisinin 24.03.2021 gün ve 1108 sayılı kararı ile onaylanmıştır.
İBB Meclis Başkanı

İL :İSTANBUL

KIRKLARELİ-F20-d-18-b-4-c

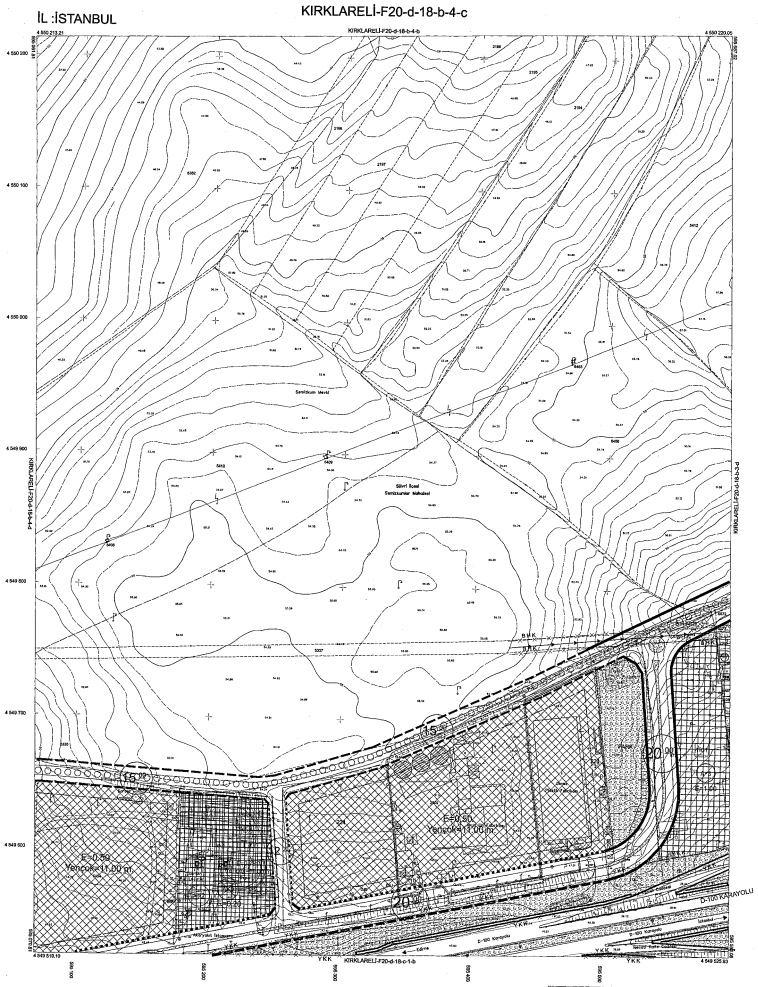

1:1000

	20			
20				
19				
18				
17	16	15	14	13

Bu pafta; fotogrametrik yöntemle, koordinatları ve yafta bölümlemesi ek esir gönderilmiş TUTGA ve bağlı 3000.0 noktasında, GRS80 elipsoidinde, Transversal Mercator (TM) izdüşümünde ve ITRF96 datumunda düzenlenmiştir. Haritalar sayısal çeşitlerinde gönderilmiştir. Ölçüsünde eşitsizlik olmamalıdır. Yüklenici firma Meclisçiler/Şehirsel-Folosmap ortak girişimi

Proje Yöneticisi
Ayhan Kadir MESİCİ
Harita Mühendisi

KONTROL
İBB Harita Müdürlüğü
Bilal KOÇ — Harita Mühendisi
Yunus ERDİL — Harita Mühendisi (Şef)
Kenan PAŞALI — MİSİU Yardımcısı

ONAY

İstanbul ilne ait Ekim 2012' de çekilen hava fotoğraflarından fotogrametrik yöntemle üretilen 1/1000 ölçekli halihazır harita incelendi ve onandı

İstanbul Büyükşehir Belediye Başkanlığı

İİ.Ş. 2013

Yılmaz YUZUF
Harita Müdürü

Mehmet YURAL
Genel Sekreter Yardımcısı

İstanbul Büyükşehir Belediye Başkanlığınca onanmıştır.

F20D	F20C
a	b
c	d

SİLİVRİ BELEDİYESİ
Plan ve Proje Müdürlüğü

PLANIN İSMİ	SİLİVRİ MERKEZ SAHİL BÖLGESİ 1/1000 ÖLÇEKLİ UYGULAMA İMAR PLANI	
PAFTA NO :	F20D18C1A	Ölçek : 1/1000
PLAN EKİBİ :	Y.Deh.Plancısı: Berrin PAPİLA	
	Şeh.Plancısı: Yaman OBALI	
	Şeh.Plancısı: Barış TURAN	
	Şeh.Plancısı: Safa ARSLUT	
	Müdür: Ahmet ÖZYILMAZ	
	Başkan Yrd. Şeh.Plancısı: Hanan AKKAR	

FN NO: UP-3436589

SİLİVRİ İLÇE MECLİSİNİN 06/02/2001 gün ve 31 sayılı ile kabul edilen kararın ekli plan paftasıdır.
Cevdet Yılmaz
İmar Komisyonu Başkanı

SİLİVRİ İLÇE MECLİSİNİN 06/02/2001 gün ve 31 sayılı ile kabul edilen kararın ekli plan paftasıdır.
Joakim Tığlıkaraoğlu
Meclisi Başkanı

İB ŞEHİR PLANLAMA MÜDÜRLÜĞÜNÜ
İlk onay
Müdür Yardımcısı

İstanbul Büyükşehir Belediye Meclisinin
Kararı ile onanmıştır.

İstanbul Büyükşehir Belediyesi
Şehir Plânı

İB ŞEHİR PLANLAMA MÜDÜRLÜĞÜNÜ
İlk onay
Müdür Yardımcısı

İB ŞEHİR PLANLAMA MÜDÜRLÜĞÜNÜ
İlk onay
Müdür Yardımcısı

İstanbul Büyükşehir Belediyesi
Şehir Plânı

SİLİVRİ İLÇESİ, ... MAHALLESİ
İMAR PLANI YAPILMASINA AİT
İMAR PLANI ÖZEL UYGULAMA İMAR PLANI YAPILAN
PLAN HAZIRLAYAN: Barış TURAN
PLAN HAZIRLAYAN
PLAN HAZIRLAYAN
PLAN HAZIRLAYAN
NÜFUS İL: İstanbul İLÇE: Silivri
Plan Şifre: UP-3436589

Belediye Meclisinin 13 / 09 / 2012 gün ve 53 sayılı kararı ile kabul edilen Plandır.
T.C.

İB ŞEHİR PLANLAMA MÜDÜRLÜĞÜNÜ
İlk onay
Müdür Yardımcısı

İstanbul Büyükşehir Belediyesi
Şehir Plânı

KIRKLARELİ-F20-d-18-c-1-a

İL :İSTANBUL

KIRKLARELİ-F20-d-18-a-4-d
KIRKLARELİ-F20-d-18-c-1-2
KIRKLARELİ-F20-d-18-a-3-b
KIRKLARELİ-F20-d-18-a-3-a
E-80 Bot
min.genişlik 12.00 m.
20
15
12
D-100 KARAYOLU
Edirne
İstanbul
Kadıköy
Ataköy
Bakırköy
Yenikapı
Sirkeci
Sahil Yolu
Sahil Parkı
Sahil Kamu Otoparkı
Sahil Kamu Otoparkı
Sahil Kamu Otopar

İL :İSTANBUL

KIRKLARELİ-F20-d-18-c-1-d

1:1000

İstanbul İlinde Bağlı İstanbul Büyükşehir Belediye Başkanlığınca onanmıştır.

F20D				F20C	
N	O	M	N	O	M

SİLİVRİ BELEDİYESİ Plan ve Proje Müdürlüğü			
PLANIN İSMİ	SİLİVRİ MERKEZ SAHİL BÖLGESİ 1/1000 ÖLÇEKLİ UYGULAMA İMAR PLANI		
PAFTA NO :	F20D18C1D	Ölçek : 1/1000	
PLAN EKİBİ :	Y.Şeh.Plancısı	Berrin PAPİLA	
	Şeh.Plancısı	Yemen OBALI	
	Şeh.Plancısı	Burcu TURAN	
	Şeh.Plancısı	Safa ARBULUT	
	Müdür	Ahmet ÖZYILMAZ	
	Başkan Yrd. Şeh.Plancısı	Harun AKKAN	

FİN No: UA-34093389

SİLİVRİ İLÇE MECLİSİNİN 05/02/2021 gün ve 31 sayılı ile kabul edilen kararını esli plan paftasıdır.

Çağlayan YALÇIN
İmar Komisyonu Başkanı

SİLİVRİ İLÇE MECLİSİNİN 05/02/2021 gün ve 31 sayılı ile kabul edilen kararını esli plan paftasıdır.

Mustafa YILMAZ
Belediye Başkanı

İİB ŞEHİR PLANLAMA MÜDÜRLÜĞÜNÜN 24.02.2021 tarih ve 2021/1 sayılı onay olur'unda.

Selçuk KILIÇ
Şehir Plancısı

Sami ÇOLAK
Müdür Yardımcısı

İstanbul Büyükşehir Belediye Meclisinin 24/11/2021 gün ve 1107 sayılı kararı esas alınarak onaylanmıştır.

İstanbul Büyükşehir Belediye Başkanı

İstanbul Büyükşehir Belediyesi Şehir Planlama Müdürlüğü

SİLİVRİ İLÇESİ, Sözleşme Mahallesi, Sahil Bölgesi	
Sınırlı İlçe PAFTA: F20D18C1D	Adres: BURHANİYE CAD. 417
1/1000 ÖLÇEKLİ UYGULAMA İMAR PLANI TADİLİ	
PLANI HAZIRLAYAN	Burcu TURAN
PLANI HAZIRLAYAN	
PLANI HAZIRLAYAN	
PLANI HAZIRLAYAN	
MÜDÜR	Ahmet ÖZYILMAZ

Dairemiz Meclisinin 12 / 05 / 2021 gün ve 37 sayılı kararı ile onaylanan Planıdır.

Valiğin Temsilcisi

İİB ŞEHİR PLANLAMA MÜDÜRLÜĞÜNÜN 09.08.2021 tarih ve 2021/1 sayılı onay olur'unda.

Selçuk KILIÇ
Şehir Plancısı

Sami ÇOLAK
Müdür Yardımcısı

Adres Bilgileri Güncellenmiştir
İstanbul Büyükşehir Belediyesi

Mücahit ÖZTÜRK
Müdür Yardımcısı

İlk aşama tescil / revizyon edilen kısım olan planda

20					
26					
27	2				
19	10				
31	28	33	34	39	

Bu paftaz fotogrametrik yöntemle, koordinatları ve parfe bilgilerinizi esas alınarak çizilmektedir. TUTGA ya bağlı 35DS3 noktasında, GRS80 elipsoidinde, Transversal Mercator (TM) izdüşümünde ve ITRF96 referansında düzenlenmiştir. Yapılan ölçüler zorunlu olarak gerekmektedir. Eşyüksekliklerin aralığı 1 metredir. Yüklenici firma: Mercadoğlu+Şahin+Vidomap ortak girişimi

Proje Yöneticisi
Ayhan Faruk MEŞOD
Harita Mühendisi

KONTROL
İİB Harita Müdürlüğü
Selçuk KOÇ
Harita Mühendisi
Yusuf EROL
Harita Mühendisi (Şef)
Kenan PAŞALI
Müdür Yardımcısı

ONAY

İstanbul ilinde ait Ekim 2012' de çekilen hava fotoğraflarından fotogrametrik yöntemle üretilen 1/1000 ölçekli haritacılık harita incelendi ve onandı

İstanbul Büyükşehir Belediye Başkanlığı

16.08.2013

Yılmaz YILDIZ
Harita Müdürü

Mehmet KURAL
Genel Sekreter Yardımcısı

İL :İSTANBUL

KIRKLARELİ-F20-d-18-c-2-a

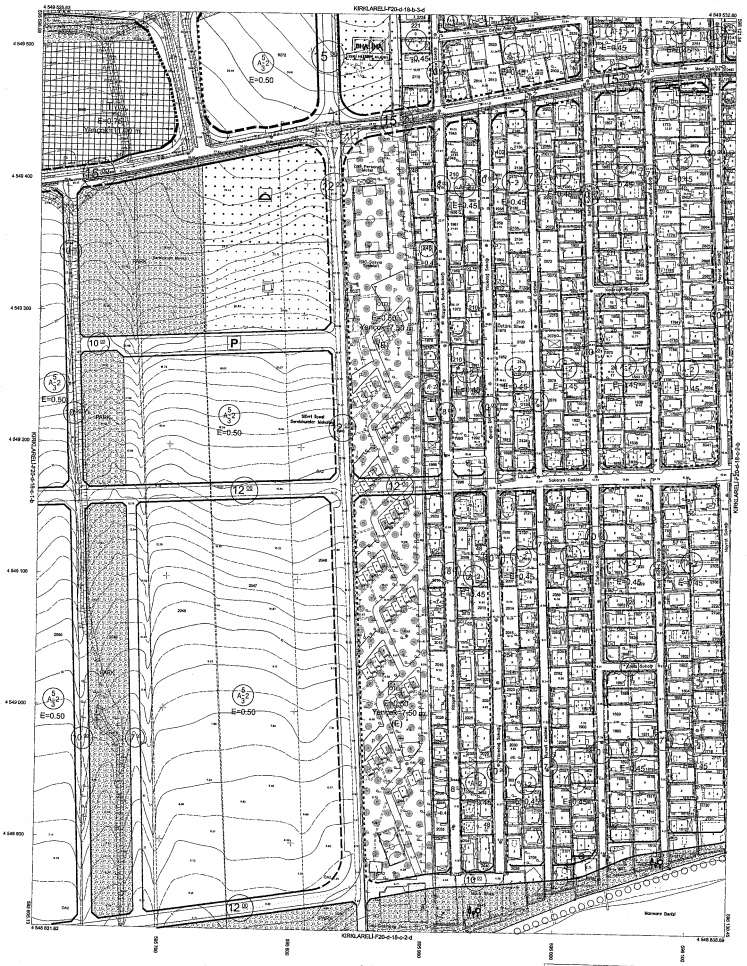

1:1000

İstanbul İlinde İstanbul Büyükşehir Belediye Başkanlığınca onaylanmıştır.	F20b F20c

SİLİVRİ BELEDİYESİ Plan ve Proje Müdürlüğü		
PLANIN İSMİ	SİLİVRİ MERKEZ İMAR BÖLGESİ 1/1000 ÖLÇEKLİ UYGULAMA İMAR PLANI	
PAFTA NO :	F20D18C2A	Ölçek : 1/1000
PLAN EKİBİ	Y.Şeh.Plancısı	Berrin PAPILA
	Şeh.Plancısı	Yemen ORALI
	Şeh.Plancısı	Burcu TURAN
	Şeh.Plancısı	Refik ARSLAN
	Müdür	Ahmet ÖZYEŞİLMAZ
	Başkan Yrd. Şeh.Plancısı	Harun AKKAN

PR-Mg-UP-0402/004

SİLİVRİ İLÇE MECLİSİNİN 05/02/2021 gün ve 21 sayılı ile kabul edilen kararını eki plan paftasıdır.
Cumhuriyet YAZICI
Meclis Başkanı

SİLİVRİ İLÇE MECLİSİNİN 05/02/2021 gün ve 21 sayılı ile kabul edilen kararını eki plan paftasıdır.
Vahdettin TAŞLI
Belediye Başkanı

İSTANBUL BÜYÜKŞEHİR BELEDİYESİ
Plan ve Proje Müdürlüğünce hazırlanan İNCİREL mevki adını almıştır.
Serdar KILIÇ
Müdür Yardımcısı
Selim COLAK
Müdür Yardımcısı

İstanbul Büyükşehir Belediye Başkanlığı
Zeki İL ... Genel Sekreter Yardımcısı

İSTANBUL BÜYÜKŞEHİR BELEDİYESİ
Plan ve Proje Müdürlüğünce hazırlanan İNCİREL mevki adını almıştır.
Serdar KILIÇ
Müdür Yardımcısı
Selim COLAK
Müdür Yardımcısı

SİLİVRİ İLÇESİ, Merkez İlçe Mahallesi sınırı içinde kalan PAFTA: F20D18C2A	PAFTANIN ADI
1/1000 ÖLÇEKLİ UYGULAMA İMAR PLANI TASLAĞI	
PLAN HAZIRLAYAN	Ş.Plancısı Burcu TURAN
PLAN HAZIRLAYAN	
PLAN HAZIRLAYAN	
MÜDÜR	Şehrek Plancısı

Belediye Meclisinin 18 ..... 2021 gün ve ... 12 ... sayılı kararı ile kabul edilen Plandır.
Vahdettin TAŞLI
Belediye Başkanı

İSTANBUL BÜYÜKŞEHİR BELEDİYESİ
Plan ve Proje Müdürlüğünce hazırlanan İNCİREL mevki adını almıştır.
Serdar KILIÇ
Müdür Yardımcısı
Selim COLAK
Müdür Yardımcısı

İstanbul Büyükşehir Belediye Başkanlığı
Zeki İL ... Genel Sekreter Yardımcısı

20

24				
20				
16		6		
15				
14		10		
21	22	23	24	25

Bu paftalar, fotogrametrik yöntemle, koordinatlar ile çıkılmıştır. Koordinat esas alınan gönderilmiş ve ... tarih ve sayılı ... onaylanmıştır. ORDER ve ... esas alınmıştır. Parametreler: Merkezler (TM) bağlıdır. Projeksiyon: Transversal Mercator (TM) Yükler sayısı ... olarak ... Düzlemsel olarak ... Eşdeğerlik eğrisi aralığı 1 metrede ... Yüksekliklerin ... ile ... ile ... ile

İL :İSTANBUL

KIRKLARELİ-F20-d-18-c-2-b

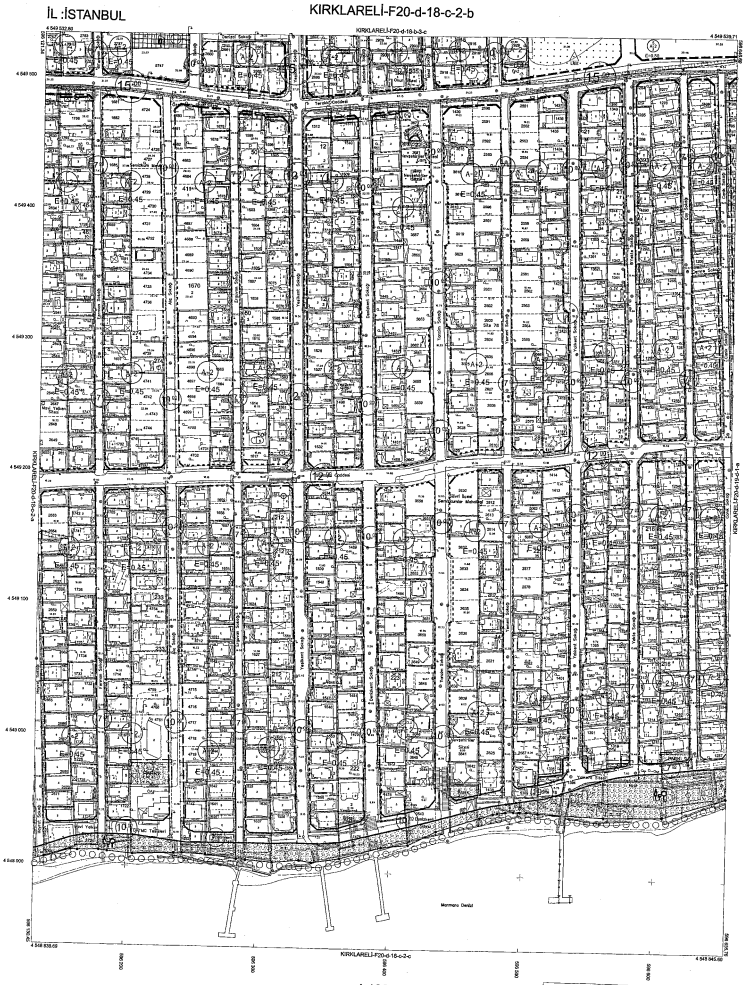
KIRKLARELİ-F20-d-18-b-3-c
KIRKLARELİ-F20-d-18-c-2-c
KIRKLARELİ-F20-d-18-c-2-a
Mermerciler Caddesi
Mermerciler Sokağı
Mermerciler Sokağı
Mermerciler Sokağı

İL :İSTANBUL

KIRKLARELİ-F20-d-18-d-2-c

KIRKLARELİ-F20-d-18-d-2-b
KIRKLARELİ-F20-d-18-d-3-b
Cebeciköy Mevkii
Sarıkamış Sokak
Sarıkamış Caddesi
Sarıkamış Sokak Devamı
Sarıkamış Sokak Sonu
Sarıkamış Caddesi Devamı
Sarıkamış Caddesi Devamı
Sarıkamış Sokak Devamı
Sarıkamış Sokak Devamı
Sarıkamış Sokak

... günün İstanbul Büyükşehir Belediye Başkanlık'ınca onanmıştır.

F20D	F20C
19	14
24	9

SİLİVRİ BELEDİYESİ
Plan ve Proje Müdürlüğü

PLANIN İSMİ	SİLİVRİ MERKEZ İHAL BÖLGESİ 1/1000 ÖLÇEKLİ UYGULAMA İMAR PLANI		
PAFTA NO :	F20D19A3C	Ölçek : 1/1000	
PLAN EKİBİ	Y.Şeh.Plancısı	Berrin PARLA	
	Şeh.Plancısı	Yasmin ORALI	
	Şeh.Plancısı	Rukiş TURAN	
	Şeh.Plancısı	Saba AKBULUT	
	Müdür	Ahmet ÖZYILMAZ	
	Başkan Yrd. Şeh.Plancısı	Harun AKKAN	

PR NO: UP-0400989

SİLİVRİ İLÇE MECLİSİNİN 05/03/2021 gün ve 31 sayılı ile kabul edilen kararını etki plan parlatıldı.
Ahmet ÖZYILMAZ
Meclis Başkanı

SİLİVRİ İLÇE MECLİSİNİN 05/02/2021 gün ve 31 sayılı ile kabul edilen kararını etki plan parlatıldı.
Yücel YILMAZ
Belediye Başkanı

İBB ESİN PLANLAMA MÜDÜRLÜĞÜNÜN ... tarih ve ... sayılı kararı ile onaylandı.

İstanbul Büyükşehir Belediye Meclisinin ... tarih ve ... sayılı kararı ile onaylandı.

İL ÇEVRE DÜZENLEME MÜDÜRÜ
İmar ve Kentsel Çevre Müdürlüğünün ... tarih ve ... sayılı kararı ile onaylandı.

İL ÇEVRE DÜZENLEME MÜDÜRÜ

SİLİVRİ İLÇESİ, İstanbul İmar Yönetmeliği ...		
Paftanın Adı	PAFTA	LİCİ ADLARA	ADIL
		PAFTANIN ADI
1/1000 ÖLÇEKLİ UYGULAMA İMAR PLANI TADİLATI		
PLAN HAZIRLAYAN	Berrin Yıldırım	
PLAN HAZIRLAYAN		
PLAN HAZIRLAYAN		
PLAN HAZIRLAYAN		
ADIDIR	Ahmet Ozyılmaz	

Plan şef / Şehir Plancısı

Belediye Meclisinin ... gün ve ... sayılı kararı ile kabul edilen Planın;
Belediye Başkanı
Ahmet ÖZYILMAZ

İBB ESİN PLANLAMA MÜDÜRLÜĞÜNÜN ... tarih ... sayılı yazısı ile onaylandı.
Nalan ÇOLAK

İstanbul Büyükşehir Belediye Meclisinin ... tarih ve ... sayılı kararı ile onaylandı.

KIRKLARELİ-F20-d-19-a-3-c

İL : İSTANBUL

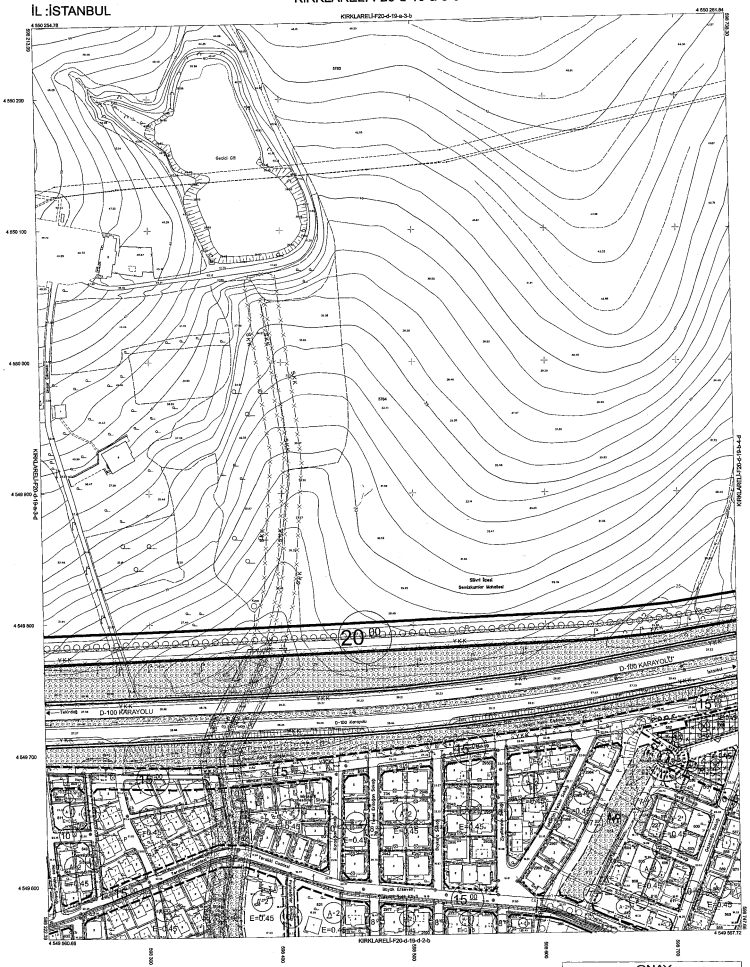

1:1000

	20			
31				
26				
7		12		
18				
21	22	23	24	25

Bu paftac fotogrametrik yöntemle, koordinatlar ve yatay bilgilendirmesi en son gönderilmiş TUTGA ve bağlı 3306.0 sayılı/sıralı, GRS80 elipsoidinde, Transversal Mercator (TM) izdüşümünde ve ITRF96 datumunda düzenlenmiştir. Yapılar asıyak çizgilerinde gösterilmiştir. Eşyüksekliğe eğimi sınığı 1 metredir. Yüklenici firma: Mesajoğlu+Şahiner+Fetmesap ortak girişimi

Proje Yöneticisi
Ayhan Fuat MESCİ
Harita Mühendisi

KONTROL
İBB Harita Müdürlüğü
Dilek KOÇ
Harita Mühendisi
Yunus ERKOL
Harita Mühendisi (Şef)
Kenan PAŞALI
Müdür Yardımcısı

ONAY

İstanbul iline ait Ekim 2012' de çekilen hava fotoğraflarından fotogrametrik yöntemle üretilen 1/1000 ölçekli haritanın harita incelendi ve onandı

İstanbul Büyükşehir Belediye Başkanlığı
15.08.2013

Yılmaz YILDIZ
Harita Müdür

Mevlüt VURAL
Genel Sekreter Yardımcısı

İL :İSTANBUL

KIRKLARELİ-F20-d-19-a-3-d

Günlü İstanbul Büyükşehir Belediye Başkanlığınca onanmıştır.	F20D F20C

SİLİVRİ BELEDİYESİ Plan ve Proje Müdürlüğü			
PLANIN İSMİ	SİLİVRİ MERKEZ SAHİL BÖLGESİ 1/1000 ÖLÇEKLİ UYGULAMA İMAR PLANI		
PAFTA NO :	F20D19A3D	Ölçek : 1/1000	
PLAN ETÜDÜ :	Y.Şeh.Plancısı	Berrin PAPILA	
	Şeh.Plancısı	Yemen OBALI	
	Şeh.Plancısı	Burcu TURAN	
	Şeh.Plancısı	Safa ARBULUT	
	M.Müdür	Ahmet ÖZYILMAZ	
	Başkan Yrd. Şeh.Plancısı	Harun AKKAN	

PR NO: UP-3450369

SİLİVRİ İLÇE MECLİSİNİN 05/02/2021 gün ve 31 sayılı ile kabul edilen kararın ekli plan paftasıdır.

SİLİVRİ İLÇE MECLİSİNİN 05/02/2021 gün ve 31 sayılı ile kabul edilen kararın ekli plan paftasıdır.

İBB ŞEHİR PLANLAMA MÜDÜRLÜĞÜNÜN 6-05-2021 tarih ve 5/6.2021 sayılı onayı ekli paftadır.

İstanbul Büyükşehir Belediye Meclisi 24.06.2021 tarih ve 159 sayılı kararı ile onaylanmıştır.

SİLİVRİ İLÇESİ MERKEZİ (Bez Sahil) Mahallesi ADALI PAFTA, 3-19 Parsele AMBARCIKKÖYÜ İLÇESİ KÖYÜ ÖLÇEKLİ UYGULAMA İMAR PLANI TADİLATI

PLAN HAZIRLAYAN	Burcu TURAN	
PLANI HAZIRLAYAN		
PLAN HAZIRLAYAN		
MEMUR	Ahmet ÖZYILMAZ	

İmar ve Şehircilik Müdürü

Belediye Meclisinin 15.06.2016 gün ve 149 sayılı kararı ile kabul edilen Planlama

İBB ŞEHİR PLANLAMA MÜDÜRLÜĞÜNÜN 29.06.2016 tarih ve 5/6.2016 sayılı onayı ekli paftadır.

İstanbul Büyükşehir Belediye Meclisi 22.12.2016 tarih ve 2016/1 sayılı kararı ile onaylanmıştır.



1:1000

20

21				
16				
11				
6		7		
1		2		
21	22	23	24	25

Bu pafta, fotogrametrik yöntemle, koordinatlar ve parsel bilgilerinin en son gümrükleme TUTGA'ya bağlı 2005.0 epoğunda, GRS80 elipsoidinde, Transversal Mercator (TM) izdüşümünde ve ITRF96 datumunda düzenlenmiştir. Yazılar: sayın çizgilerçe gösterilmiştir. Eşyükseklik eğrisi aralığı 1 metredir. Yüklenici firma: Mesoloğlu+Şenkan+Kotonop ortak girişimi

Proje Yöneticisi
Ayhan Faruk MESCİ
Harita Mühendisi

KONTROL
İBB Harita Müdürlüğü

Dilek KOÇ
Harita Mühendisi

Yusuf ÜNEROL
Harita Mühendisi (Şef)

Kenan PAŞALI
Müdür Yardımcısı

ONAY

İstanbul iline ait Ekim 2012' de çekilen hava fotoğraflarından fotogrametrik yöntemle üretilen 1/1000 ölçekli haritacır harita incelendi ve onandı

İstanbul Büyükşehir Belediye Başkanlığı

16.09.2013

Yılmaz YILDIZ
Harita Müdürü

Kemal KURAK
Genel Sekreter Yardımcısı

İL :İSTANBUL

KIRKLARELİ-F20-d-19-a-4-c

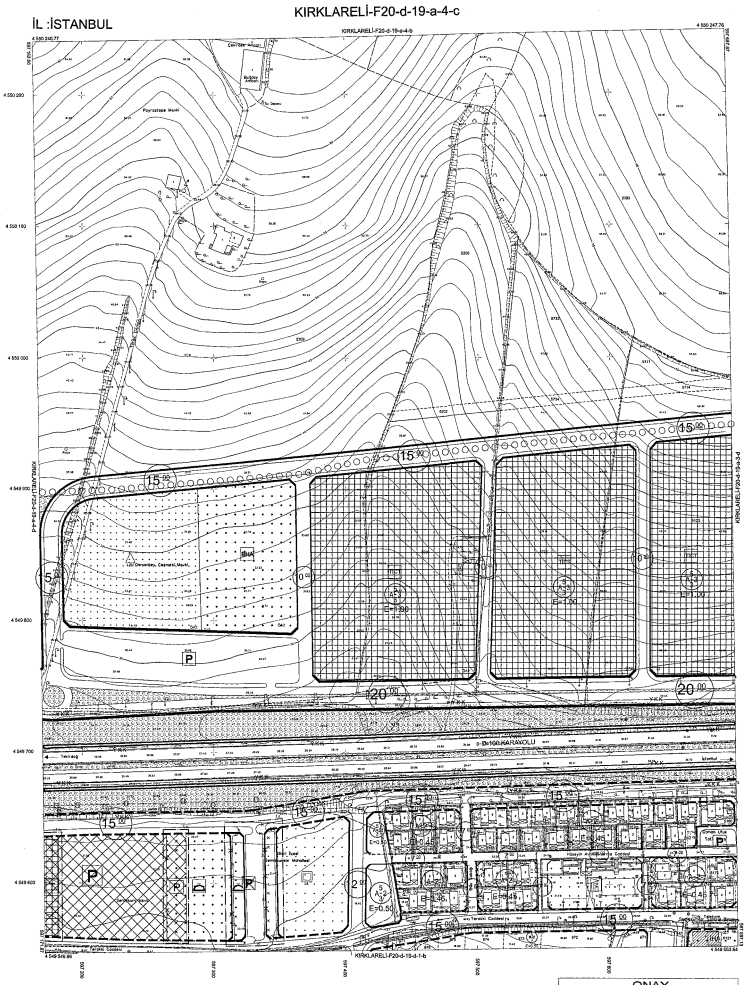

1:1000

İSTANBUL BÜYÜKŞEHİR BELEDİYESİ		F20D	F20C

İşbu plan İstanbul Büyükşehir Belediye Başkanlığınca onaylanmıştır.

SİLİVRİ BELEDİYESİ
Plan ve Proje MÜDÜRLÜĞÜ

PLANIN İSMİ	SİLİVRİ MERKEZİ İMAR BÖLGELİ 1/1000 ölçekli UYGULAMA İMAR PLANI	
PAFTA NO :	F20D19A4C	Ölçek : 1/1000
PLAN EKİBİ :	Y.Şeh.Plancısı	Berrin PAPİLA
	Şeh.Plancısı	Yemen DİBALI
	Şeh.Plancısı	Banu TURAN
	Şeh.Plancısı	Saba AKBULUT
	Müdür	Ahmet ÖZYILMAZ
	Başkan Yrd. Şeh.Plancısı	Harun AKKAN

PN NO: UP-34906-983

SİLİVRİ İLÇE MECLİSİNİN 05/02/2021 gün ve 31 sayılı kabul edilen kararın ekli plan paftasıdır.
Bahattin YAZICI
İmar Komisyon Başkanı

SİLİVRİ İLÇE MECLİSİ'nin 05/02/2021 gün ve 31 sayılı kabul edilen kararın ekli plan paftasıdır.
Mehmet ÖZKAN
Belediye Meclis Üyesi

İSTİMLAK PLANLAMA MÜDÜRÜ
Ömer Faruk ÖZÜLÜ İmzadan Sorumlu Müdür V.
Doğan KILIÇ
İmar Komisyon Üyesi
Sefa ÇOLAK
Müdür Yardımcısı

İstanbul Büyükşehir Belediye Meclisi
26/11/2021 Tarih ve ... Nolu Kararı ile onaylanmıştır.
Ali Haydar HATİPOĞLU
Meclis Başkanı

İSTİMLAK İŞLERİ MÜDÜRLÜĞÜNÜN
Ömer Faruk ÖZÜLÜ İmzadan Sorumlu Müdür V.
Doğan KILIÇ
İmar Komisyon Üyesi
Sefa ÇOLAK
Müdür Yardımcısı

İL İMAR MÜDÜRLÜĞÜ
İmar Komisyonunca onaylanmıştır.
İmar Komisyon Başkanı

İSTİMLAK İŞLERİ MÜDÜRLÜĞÜNÜN
Ömer Faruk ÖZÜLÜ İmzadan Sorumlu Müdür V.
Doğan KILIÇ
İmar Komisyon Üyesi
Sefa ÇOLAK
Müdür Yardımcıs

İl :İSTANBUL

KIRKLARELİ-F20-d-19-a-4-d

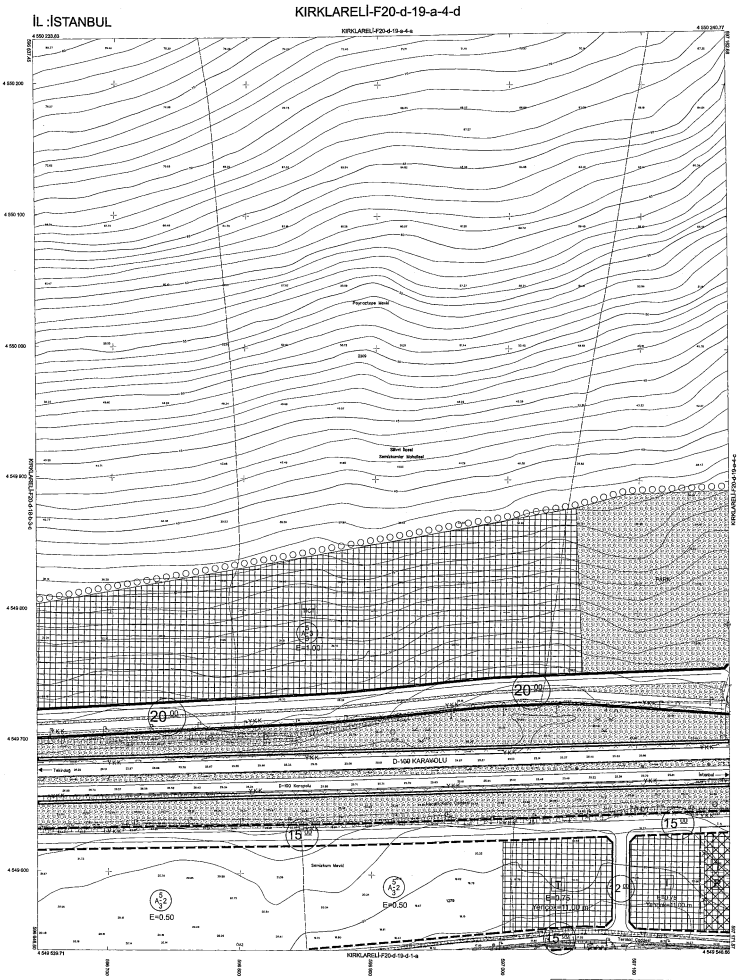

1:1000

İLİ	İSTANBUL
İLÇESİ	SİLİVRİ
PAFTA	F20D19A4D
ÖLÇEK	1/1000

Bu pafta fotogrametrik yöntemle, koordinatlar ve yafta bilgilerinin en son gönderilmiş TUTGA' ye bağlı 2005.0 sayılı esas, GRS80 elipsoitinde, Transversal Mercator (TM) izdüşümünde ve ITRF96 datumunda düzenlenmiştir. Haritalar aslı yatay/dikey çizilmiştir. Koordinatlar eğrisel enlem (φ) + metresel Y/Metresel Erme: Almanya=Gaußsche/Colombiya versek gösterir

Proje Yöneticisi
Ahmet Faruk MESCİ
Harita Mühendisi

KONTROL
İlçe Harita Müdürlüğü
Ferdi KOÇ — Harita Mühendisi
Yusuf EROL — Harita Mühendisi (Şef)
Kenan PAŞALI — Müdür Yardımcısı

ONAY

İstanbul ilina ait Ekim 2012' de çekilen hava fotoğraflarından fotogrametrik yöntemle üretilen 1/1000 ölçekli halihazır harita incelendi ve onandı

İstanbul Büyükşehir Belediye Başkanlığı

Yılmaz YILDIZ
Harita Müdürü

Cemil Sabuncular Genel Sekreter Yardımcısı

İstanbul Büyükşehir Belediye Başkanlığınca onanmıştır.

SİLİVRİ BELEDİYESİ
Fen ve Proje Müdürlüğü

PLANIN İSMİ	SİLİVRİ MERKEZ SAYIL BÖLGESİ 1/1000 ÖLÇEKLİ UYGULAMA İMAR PLANI	
PAFTA NO :	F20D19A4D	Ölçek : 1/1000
PLAN EKİBİ :	Şef/Plancı: Barış PAPİLA	
	Şef/Plancı: Yemen OSALI	
	Şef/Plancı: Barış TURAN	
	Şef/Plancı: Baha ARSLULUT	
	Müdür: Ahmet ÖZYILMAZ	
	Başkan Yrd. Şef/Plancı: Harun AKKAN	

PN NO: UP-34083389

SİLİVRİ İLÇE MECLİSİNİN 05/02/2021 gün ve 31 sayılı ile kabul edilen İmara ait plan şeffafdır.

SİLİVRİ İLÇE MECLİSİNİN 05/02/2021 gün ve 31 sayılı ile kabul edilen İmara ait plan şeffafdır.

İlçe Belediye Meclisinin 15.04.2013 gün ve 38 sayılı kararı ile onaylanmıştır.

İstanbul Büyükşehir Belediye Meclisinin 15.04.2013 gün ve 38 sayılı kararı ile onaylanmıştır.

İlçe Belediye Meclisinin 15.04.2013 gün ve 38 sayılı kararı ile onaylanmıştır.

İstanbul Büyükşehir Belediye Meclisinin 15.04.2013 gün ve 38 sayılı kararı ile onaylanmıştır.

PAFTA	YÜKLENİLİŞ	İMZA
UYGULAMA İMAR PLANI YAPILATI		
PLAN HAZIRLAYAN	Barış TURAN	
PLAN HAZIRLAYAN		
PLAN HAZIRLAYAN		
PLAN HAZIRLAYAN		
MÜDÜR	Ahmet ÖZYILMAZ	

İL :İSTANBUL

KIRKLARELİ-F20-d-19-b-3-d

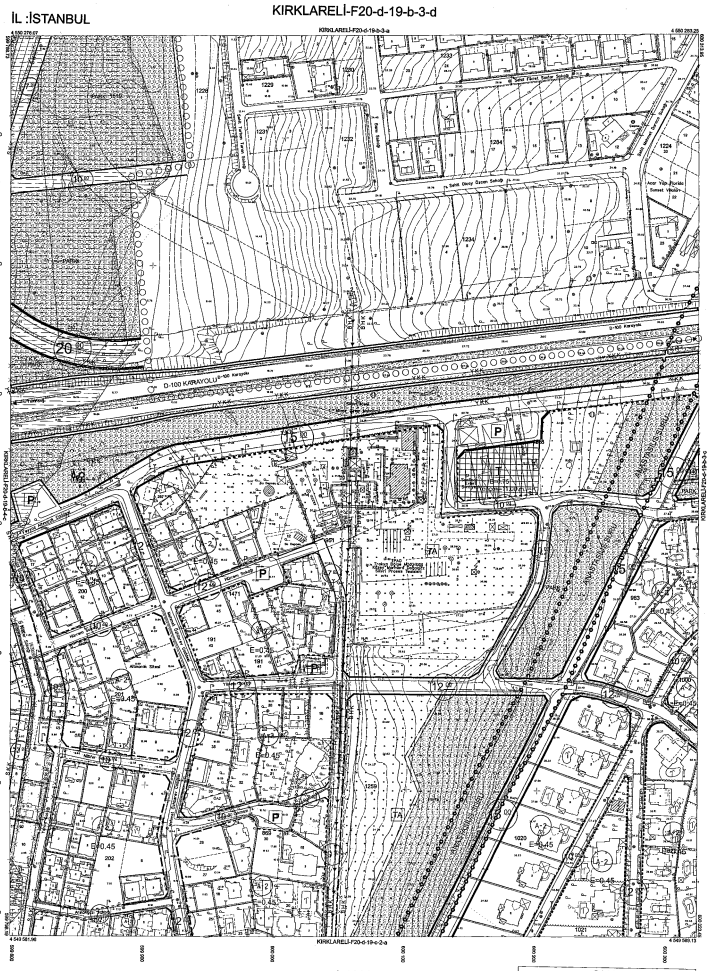

İL :İSTANBUL

KIRKLARELİ-F20-d-19-c-1-a

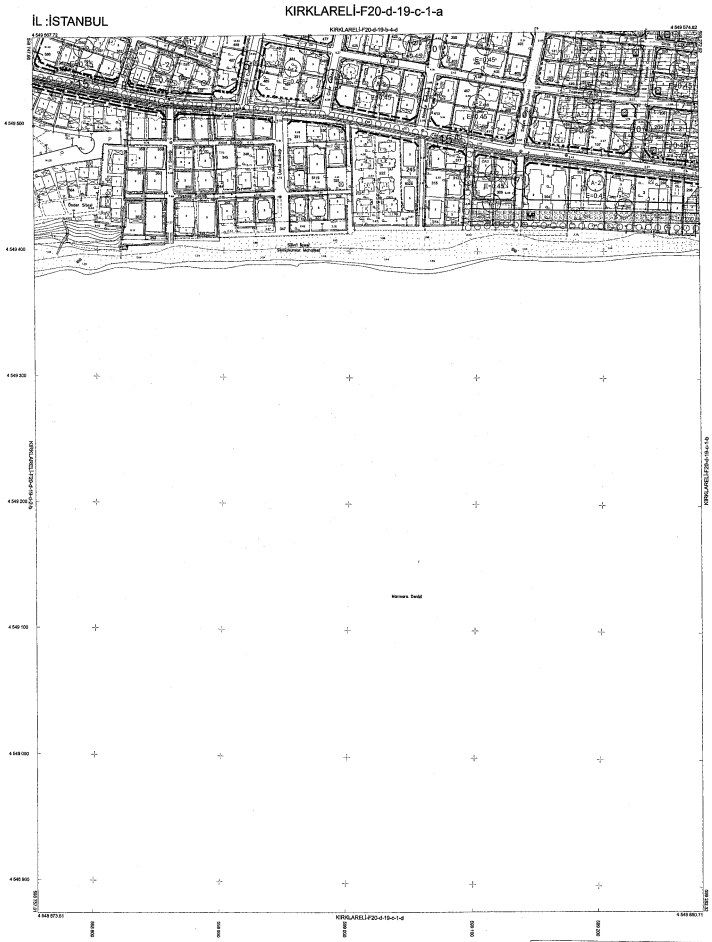

1:1000

İ.İ.B.B. İmar ve Planlama Müdürlüğünce onaylanmıştır.	F20d	F20c
	19	19
	1	1

İSTANBUL BÜYÜKŞEHİR BELEDİYESİ
Fen ve Proje MÜDÜRLÜĞÜ

PLANIN İSMİ	İSTANBUL İLİ, ŞİŞLİ İLÇESİ, MERKEZ MAHALLESİ, 1/1000 ÖLÇEKLİ UYGULAMA İMAR PLANI	
PAFTA NO :	F20D-19C1A	Ölçek : 1/1000
PLAN EKİBİ :	Kişim Plancısı	Berrin PAPILA
	Şeh.Plancısı	Yasemin DEMİLİ
	Şeh.Plancısı	Burcu TURAN
	Şeh.Plancısı	Safa ARSLUT
	Müdür	Ahmet ÖZYILMAZ
	Başkan Yrd. Şeh.Plancısı	Harun ARIKAN

PR-HD-DP-34/03/00

İSTANBUL İLÇE MECLİSİNİN 05/05/2021 gün ve 31 sayılı kararı ile kabul edilen kararın ek planı şöyledir.
Ali Rıza YILDIZ
İlçe Belediye Başkanı

İSTANBUL İLÇE MECLİSİNİN 30/09/2021 gün ve 31 sayılı kararı ile kabul edilen kararın ek planı şöyledir.
Mustafa YILMAZ
Belediye Başkanı

İSTANBUL İLÇE, Şişli MERKEZ MAHALLESİ, Şişli CUMHURİYET MAHALLESİ

DEĞİŞİKLİK PAFTA	İTİRAZLARA	ONAY
		İMİMİZİ ATTIM
1/1000 ÖLÇEKLİ UYGULAMA İMAR PLANI PAFTALARI		
PLANI HAZIRLAYAN	Burcu TURAN	
PLANI HAZIRLAYAN		
PLANI HAZIRLAYAN		
PLANI HAZIRLAYAN		
MÜDÜR	Ahmet ÖZYILMAZ	

Planlama Müdürü

Belediye Meclisinin 12 ay/ 2020 gün ve 43 sayılı kararı ile kabul edilen Plandır.
Mustafa YILMAZ
Belediye Başkanı

İMİMİZİ ATTIM
Şişli Belediyesi Şişli Belediye Meclisinin 12 ay/ 2020 gün ve 43 sayılı kararı ile kabul edilmiştir.
Mustafa YILMAZ
Belediye Başkanı

İMİMİZİ ATTIM
İstanbul Büyükşehir Belediyesi Şişli Belediye Meclisinin 03 ay/ 2021 gün ve 31 sayılı kararı ile kabul edilmiştir.
Mustafa YILMAZ
Belediye Başkanı

İMİMİZİ ATTIM
İstanbul Büyükşehir Belediyesi Şişli Belediye Meclisinin 05 ay/ 2021 gün ve 31 sayılı kararı ile kabul edilmiştir.
Mustafa YILMAZ
Belediye Başkanı

İMİMİZİ ATTIM
İstanbul Büyükşehir Belediyesi Şişli Belediye Meclisinin 09

2.1.1.2942 sayılı İmar Kanunu'nun 21. madde hükümleri İstanbul Büyükşehir Belediye Başkanlığınca onanmıştır.

İMZA			
İMZA	İMZA	İMZA	İMZA

SİLİVRİ BELEDİYESİ
Plan ve Proje Müdürlüğü

PLANIN İSMİ	SİLİVRİ MERKEZ SANAYİ BÖLGESİ 1/1000 İMİ ÖZEL UYGULAMA İMAR PLANI		
PAFTA NO	F20D19C2A	Ölçek : 1/1000	
PLAN EKİBİ	Yıldırım Plancısı	Semih PAPİLA	
	Şeh.Plancısı	Yeneri OBALI	
	Şeh.Plancısı	Serbo TURAN	
	Şeh.Plancısı	Safa AKBULUT	
	Müdür	Ahmet ÖZYILMAZ	
	Başkan Yrd. Şeh.Plancısı	Harun AKKAN	

FİN NO: UP-3400389

SİLİVRİ İLÇE MECLİSİNİN 05/03/2021 gün ve 31 sayılı kabul edilen kararını eki plan paftasıdır.
Cengiz KAYIŞ
İmar Komisyonu Başkanı

SİLİVRİ İLÇE MECLİSİNİN 05/03/2021 gün ve 31 sayılı kabul edilen kararını eki plan paftasıdır.
Ali Rıza ÖZDEMİR
Belediye Başkanı

İSTANBUL BÜYÜKŞEHİR BELEDİYESİ İMAR VE ŞEHİRCİLİK DAİRESİ BAŞKANLIĞI
15.06.2020 tarih ve 2020/432 sayılı kararı ile onaylanmıştır.
Gökçen KAYIŞ
İmar ve Şehircilik Müdürü
Ali COŞAR
Müdür Yardımcısı

İstanbul Büyükşehir Belediye Meclisinin 2021 yılı Mart ayı birleşimi 15. Oturumunda alınan kararı ile onaylanmıştır.
Ali Osman YAVUZ
Meclis Katibi

İSTANBUL BÜYÜKŞEHİR BELEDİYESİ
İMAR VE ŞEHİRCİLİK DAİRESİ BAŞKANLIĞI
İMAR PLANI ONAY BİLGİLERİ

ONAY BİLGİLERİ	TARİHİ	SAYISI
1/1000 ÖLÇEKLİ UYGULAMA İMAR PLANI TASLAĞI		
PLAN HAZIRLAYAN	Serbo TURAN	
PLAN HAZIRLAYAN		
PLAN HAZIRLAYAN		
PLAN HAZIRLAYAN		
MÜDÜR	Ahmet ÖZYILMAZ	

Belediye Meclisinin 13.05.2021 gün ve 117 sayılı kararı ile kabul edilen Plandır.
Ahmet ZAİM
İmar ve Şehircilik Müdürü
İstanbul Büyükşehir Belediyesi

İSTANBUL BÜYÜKŞEHİR BELEDİYESİ
İMAR VE ŞEHİRCİLİK DAİRESİ BAŞKANLIĞI
15.06.2020 tarih ve 2020/432 sayılı kararı ile onaylanmıştır.
Gökçen KAYIŞ
İmar ve Şehircilik Müdürü
Ali COŞAR
Müdür Yardımcısı

İstanbul Büyükşehir Belediyesi İmar ve Şehircilik Daire Başkanlığı
02.12.2020 tarih ve 2020/432 sayılı kararı ile onaylanmıştır.

IL :İSTANBUL

KIRKLARELİ-F20-d-19-c-2-a

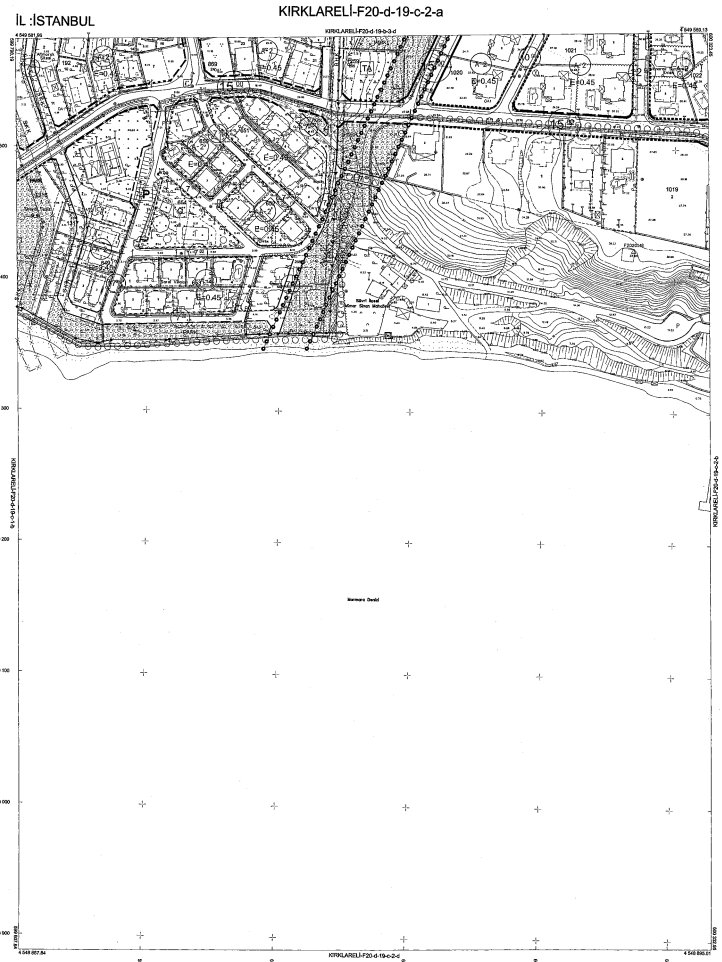

1:1000

ONAY

İstanbul İline ait Ekim 2012' de çekilen hava fotoğraflarından fotogrametrik yöntemle üretilen 1/1000 ölçekli halihazır harita incelendi ve onandı

İstanbul Büyükşehir Belediye Başkanlığı

16.05.2013

Yılmaz YILDIZ
Harita Müdürü

Murat KURAL
Genel Sekreter Yardımcısı

Bu paftaı fotogrametrik yöntemle koordinatları ve paftayı bir bütünsel sıralamayı TUTGAP ya bağlı 20DG3 sınıfında, GRS80 elipsoidinde, Transversal Mercator (TM) izdüşümünde ve ED50 datumunda düzenlemiştir. Yapılar sayısal çizgilerle gösterilmiştir. Eşyükseklik eğrisi aralığı 1 metredir. Yıldırım Emlak Müdürlüğü+Belediye+Kadastro ortak çalışma

Proje Yöneticisi
Ayşe Nur KALE MESCİ
Harita Mühendisi

KONTROL
İBB Harita Müdürlüğü
Ömer KOÇ
Harita Mühendisi
Yasin ERKOL
Harita Mühendisi (Şef)
Hüseyin PAŞALI
Müdür Yardımcısı

İstanbul Büyükşehir Belediye Meclisince onanmıştır.

F20D	F20C
19	20
24	25

SİLİVRİ BELEDİYESİ İmar ve Proje Müdürlüğü		
PLANIN İSMİ	SİLİVRİ MERKEZ SAHİL BÖLGESİ 1/1000 ÖLÇEKLİ UYGULAMA İMAR PLANI	
PAFTA NO :	F20D19D1A	Ölçek : 1/1000
PLAN EKİBİ :	Y.Şeh.Plancısı	Berrin PAPİLA
	Şeh.Plancısı	Yemen OBALI
	Şeh.Plancısı	Burcu TURAN
	Şeh.Plancısı	Selda AKBULUT
	Müdür	Ahmet ÖZYILMAZ
	Başkan Yrd. Şeh.Plancısı	Harun AKKAN

PN NO: UP-0400389

SİLİVRİ İLÇE MECLİSİNİN 05/02/2021 gün ve 31 sayılı kabul edilen kararını eki plan şöyledir.
Cevahir YAZICI
İmar Komisyon Başkanı

SİLİVRİ İLÇE MECLİSİNİN 05/02/2021 gün ve 31 sayılı kabul edilen kararını eki plan şöyledir.
Volkan YILMAZ
Belediye Başkanı

İB ŞEHİR PLANLAMA MÜDÜRLÜĞÜNÜN 15.04.2021 tarih ve 2021-1312 sayılı yazısı eki olarak.
Serdar ÇOLAK
Müdür Yardımcısı

İstanbul Büyükşehir Belediye Meclisinin 13/07/2021 gün ve 17 sayılı kararı ile kabul edilen planlar eki olarak.
İstanbul Büyükşehir Belediye Meclisi Başkanlık Divanı

İstanbul Büyükşehir Belediyesi Şehir Plânlama Müdürlüğünün 29.04.2021 tarih ve 2021-1312 sayılı yazısı eki olarak onanmıştır.
Genel Sekreter V.

SİLİVRİ İLÇESİ, [illegible] MAHALLESİ, [illegible] SOKAK	
[illegible] PAFTA, [illegible] ADA, [illegible] PARSEL AİT	
1/1000 ÖLÇEKLİ UYGULAMA İMAR PLANI TADİLATI	
PLANI HAZIRLAYAN	Burcu TURAN
PLANI HAZIRLAYAN	
PLANI HAZIRLAYAN	
PLANI HAZIRLAYAN	
MÜDÜR	Ahmet ÖZYILMAZ

İmar Durumu Sayısı: 4396

İB İMAR PLANLAMA MÜDÜRLÜĞÜNÜN 29.04.2021 tarih ve 2021-1312 sayılı yazısı eki olarak.
Serdar ÇOLAK
Müdür Yardımcısı

Belediye Meclisinin 13/07/2021 gün ve 17 sayılı kararı ile kabul edilen Planlar.
Volkan YILMAZ
Belediye Başkanı

Adnan Zeki [illegible]
İstanbul Büyükşehir Belediyesi Genel Sekreteri

Serdar ÇOLAK
Müdür Yardımcısı

İstanbul Büyükşehir Belediye Meclisinin 13.07.2021 gün ve 17 sayılı ile onanmıştır kararı

İL :İSTANBUL

KIRKLARELİ-F20-d-19-d-1-a

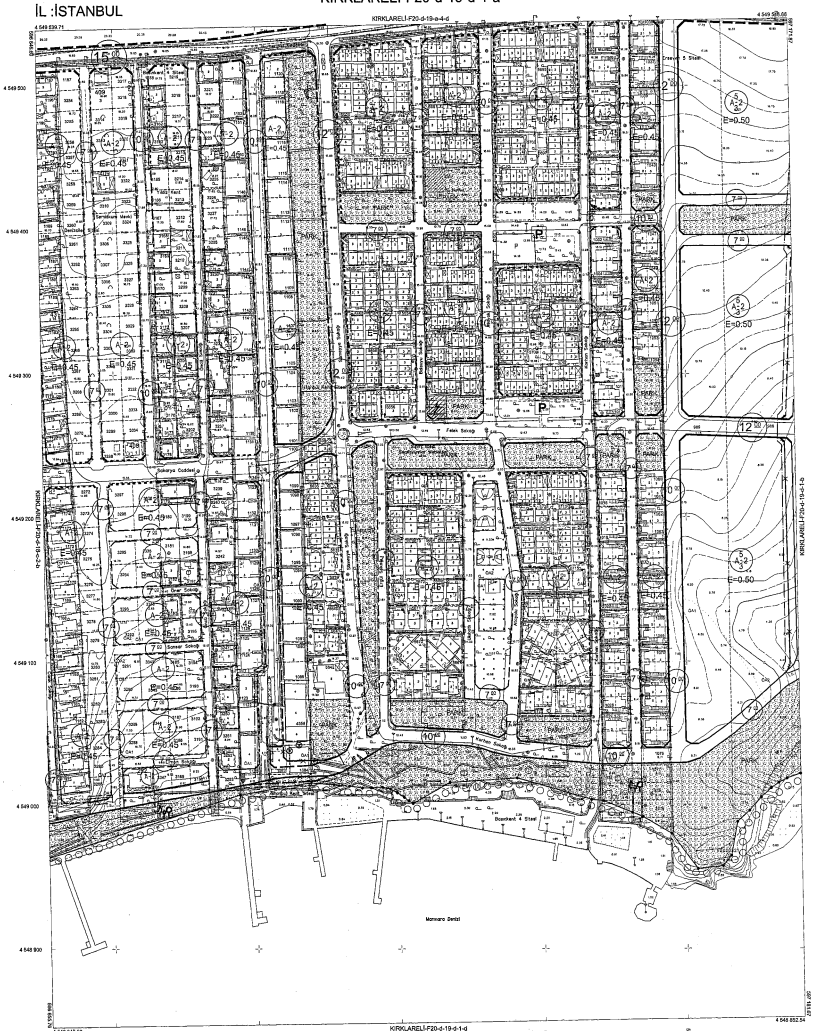
KIRKLARELİ-F20-d-19-a-4-d
KIRKLARELİ-F20-d-19-d-1-d
KIRKLARELİ-F20-d-19-d-2-b
KIRKLARELİ-F20-d-19-d-2-d
4 549 539.71
4 549 539.00
4 548 548.80
4 548 552.54
4 549 500
4 549 400
4 549 300
4 549 200
4 549 100
4 549 000
4 548 900
Fatih Sokak
Sakarya Caddesi
Mimar Sinan Sokak
Dumbrek 4 Sokak
Marmara Denizi
PARK
Park
Park Alanı
Ticaret Merkezi
Ticaret Alanı
Ticaret Alanı
Ticaret Alanı

İ.B.B. Şehir Plânlama ve Kontrol Müdürlüğünce İstanbul Büyükşehir Belediye Başkanınca onanmıştır.

PLÂN	PAFTA
19	20

SİLİVRİ BELEDİYESİ Plan ve Proje Müdürlüğü	
PLAN'IN İSMİ	SİLİVRİ MERKEZ SAHİL BÖLGESİ 1/1000 ÖLÇEKLİ UYGULAMA İMAR PLANI
PAFTA NO :	F20d19d1b — Ölçek : 1/1000
PLAN ÜRÜNÜ :	Y.Şeh.Plancısı — Berrin PAPILA
	Şeh.Plancısı — Yemen ODALI
	Şeh.Plancısı — Burcu TURAN
	Şeh.Plancısı — Safa AKBULUT
	Müdür — Ahmet ÖZYILMAZ
	Başkan Yrd. Şeh.Plancısı — Harun AKKAN

PİN NO: UP-5405389

SİLİVRİ İLÇE MECLİSİNİN 05/02/2021 gün ve 31 sayılı kabul edilen kararını eki plan paftasıdır.
Cabbar YAĞCI — İmar Komisyonu Başkanı

SİLİVRİ İLÇE MECLİSİNİN 05/02/2021 gün ve 31 sayılı ile kabul edilen kararın eki plan paftasıdır.
Hüseyin TUNÇ — Belediye Başkanı

İBB ŞEHİR PLANI ANA MÜTHİR İZİNİN 16.06.2021 tarih ve BN 23331 sayılı yazısı ile onaylıdır.
Sanay KILIÇ — Müdür Yardımcısı; Selçuk ÇOLAK — Müdür Yardımcısı

İstanbul Büyükşehir Belediye Meclisinin 17.03.2021 tarih ve 2021/03 sayılı kararı ile onaylanmıştır.
Ali Fuat ÖZTÜRKCİ — Genel Sekreter

İstanbul Büyükşehir Belediyesi Genel Sekreterliğinin 17.03.2021 tarih ve 2021/03 sayılı kararı ile onaylanmıştır.

SİLİVRİ İLÇESİ, SİLİVRİ MERKEZ MAHALLESİ BÖLGESİNDE YAPILAN İMAR PLANI	
PAFTA NO.	F20d19d1b — ÖLÇEK 1/1000
	BAŞBAKANLIK BASIMEVİ
1/1000 ÖLÇEKLİ UYGULAMA İMAR PLANI TASDİKİ	
PLAN HAZIRLAYAN	Berrin TURAN
PLAN HAZIRLAYAN	
PLAN HAZIRLAYAN	
PLAN HAZIRLAYAN	
MÜDÜR	Ahmet ÖZYILMAZ

Pin No: UP-5405389

Belediye Meclisinin 17.03.2021 gün ve 31 sayılı kararı ile onaylanan Planıdır.
Hüseyin TUNÇ — Belediye Başkanı

İBB ŞEHİR PLANLAMA VE KONTROL MÜDÜRLÜĞÜNÜN 16.06.2021 tarih ve BN 23331 sayılı yazısı ile onaylıdır.
Sanay KILIÇ — Müdür Yardımcısı; Selçuk ÇOLAK — Müdür Yardımcısı

Ağlayan Zeki MOSTANCI — Şehir Plânlamacısı, İstanbul Büyükşehir Belediyesi Encümeni Üyeleri

İstanbul Büyükşehir Belediye Encümeninin 15.01.2021 tarih ve 2021/03 sayılı kararı ile onaylanmıştır.

İL :İSTANBUL

KIRKLARELİ-F20-d-19-d-1-b

1:1000

20	
01	
06	
11	D
16	
19	20
21 22 23 24 25	

Bu pafta; fotogrametrik yöntemle, koordinatlar ve yerler bilinmesi en son gösterilmiştir.
TUTGA'ye bağlı 2005.0 sonçunda, GRS80 elipsoidinde, Transversal Mercator (TM) izdüşümünde ve ITRF96 datumunda düzenlenmiştir.
Yapılar açık çizgilerle gösterilmiştir.
Eşyüksekliklerin eşteşi aralığı 1 metredir.
Yüksekliklerin Marmara/Çekmece/Kadıköy ortalamasına göre olmasıdır.

Proje Yöneticisi
Ayhan Faruk MİSİCİ — Harita Mühendisi

KONTROL
İBB Harita Müdürlüğü
Mehmet ROÇ — Harita Mühendisi
Yusuf BERCİL — Harita Mühendisi (Şef)
Kenan PAŞALI — Müdür Yardımcısı

ONAY

İstanbul ilina ait Ekim 2012'de çekilen hava fotoğraflarından fotogrametrik yöntemle üretilen 1/1000 ölçekli halihazır harita incelendi ve onandı.

İstanbul Büyükşehir Belediye Başkanlığı
16.08.2013
Yılmaz YILDIZ — Harita Müdürü
Mehmet KURAL — Genel Sekreter Yardımcısı

İL :İSTANBUL

KIRKLARELİ-F20-d-19-d-2-a

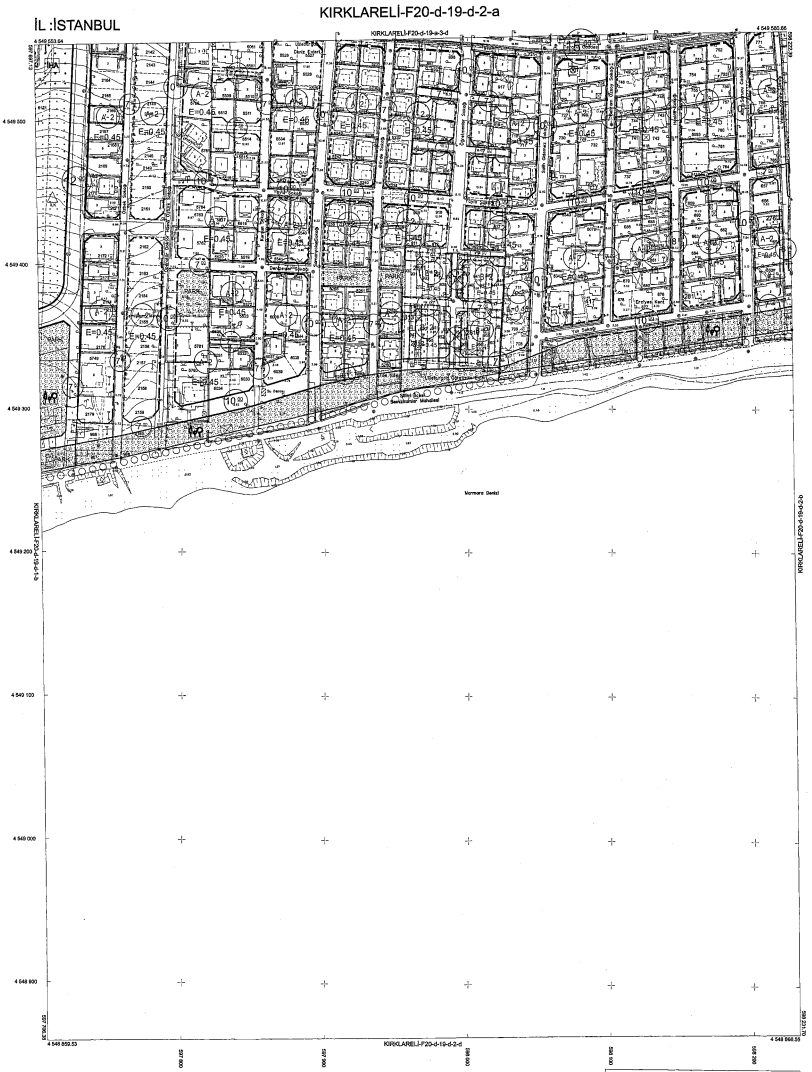

1:1000

F20				F20	
19	18	17	16	15	14
20					
21	22	23	24	25	

Bu pafta; fotogrametrik yöntemle, koordinatlar ve pafta bölümlemesi en son gönderilmiş TUTGA'ye bağlı 3000.0 esaslarına, GRS80 elipsoidinde, Transversal Mercator (TM) bağlantısında ve ITRF96 datumunda düzenlenmiştir. Haritalar sayısal çıktılarıyla gönderilmiştir. Ölçeksizdir eğrisi aralığı 1 metredir. Yüksekliklerimiz: Mesoloji=Şakasu+Fotomap ortak çalışma

Proje Yöneticisi
Ayhan Fevzi MEBCİ
Harita Mühendisi

KONTROL
İBB Harita Müdürlüğü
Ersan KOÇ — Harita Mühendisi
Yusuf EROL — Harita Mühendisi (Şef)
Kenan PAŞALI — Müdür Yardımcısı

ONAY

İstanbul iline ait Ekim 2012'de çekilen hava fotoğraflarından fotogrametrik yöntemle üretilen 1/1000 ölçekli halihazır harita incelendi ve onandı

İstanbul Büyükşehir Belediye Başkanlığı

16.08.2013

Yılmaz YILDIZ — Harita Müdürü
Mevlüt VURAL — Genel Sekreter Yardımcısı

T.C. İstanbul Büyükşehir Belediyesi

SİLİVRİ BELEDİYESİ
Plan ve Proje Müdürlüğü

PLANIN İSMİ	SİLİVRİ MERKEZ SAHİL BÖLGESİ 1/1000 ÖLÇEKLİ UYGULAMA İMAR PLANI
PAFTA NO :	F20d19d2A — Ölçek : 1/1000
PLAN EKİBİ :	Y.Şeh.Plancısı: Berkin PAPİLA
	Şeh.Plancısı: Yemen DİBALİ
	Şeh.Plancısı: Buruç TURAN
	Şeh.Plancısı: Safa AKBULUT
	Müdür: Ahmet ÖZYILMAZ
	Başkan Yrd. Şeh.Plancısı: Harun ARKAN

PLN NO: UIP-3400589

SİLİVRİ İLÇE MECLİSİNİN 05/02/2021 gün ve 31 sayılı kabul edilen kararın eki plan paftasıdır.
Celalettin KOÇ — İmar Komisyon Başkanı

SİLİVRİ İLÇE MECLİSİNİN 05/02/2021 gün ve 31 sayılı kabul edilen kararının eki plan paftasıdır.
Yılmaz YILMAZ — Belediye Başkanı

İBB ŞEHİR PLANLAMA MÜDÜRLÜĞÜNÜN 16.07.2013 gün ve 2013/1 sayılı olur ile onaylanmıştır.
Sunuş KILIÇ — Şube Müdürü
Sefer ÇOLAK — Müdür Yardımcısı

İstanbul Büyükşehir Belediye Meclisinin 15.07.2013 gün ve 1150 sayılı kararı ile onaylanmıştır.
Ali Osman KÖSE — Meclis Sekreteri

İstanbul Büyükşehir Belediyesinin 2013 yılı Ekim ayında çekilen hava fotoğrafı esas alınarak hazırlanmıştır.

İstanbul Büyükşehir Belediyesinin 2013 yılı Ekim ayında çekilen hava fotoğrafı esas alınarak hazırlanmıştır.

SİLİVRİ İLÇESİ İmar Planı Plânlama Müdürlüğünün

FİGÜRÜN PAFTA,	İYİ BİR LAMA	ADA
		BAĞIMSIZ BÖLÜM NO
1/1000 ÖLÇEKLİ UYGULAMA İMAR PLANI TADİLİ		
PLANI HAZIRLAYAN		
PLANI HAZIRLAYAN		
PLANI HAZIRLAYAN		
MÜDÜR		

Plan No: 2013/1

Belediye Meclisinin 15.07.2013 gün ve 549 sayılı kararı ile onaylanan Plandır.

İBB ŞEHİR PLANLAMA MÜDÜRLÜĞÜNÜN 16.07.2013 gün ve 2013/1 sayılı olur ile onaylanmıştır.
Sunuş KILIÇ — Şube Müdürü
Sefer ÇOLAK — Müdür Yardımcısı

İstanbul Büyükşehir Belediyesinin 2013 yılı Ekim ayında çekilen hava fotoğrafı esas alınarak hazırlanmıştır.

İL :İSTANBUL

KIRKLARELİ-F20-d-19-d-2-b

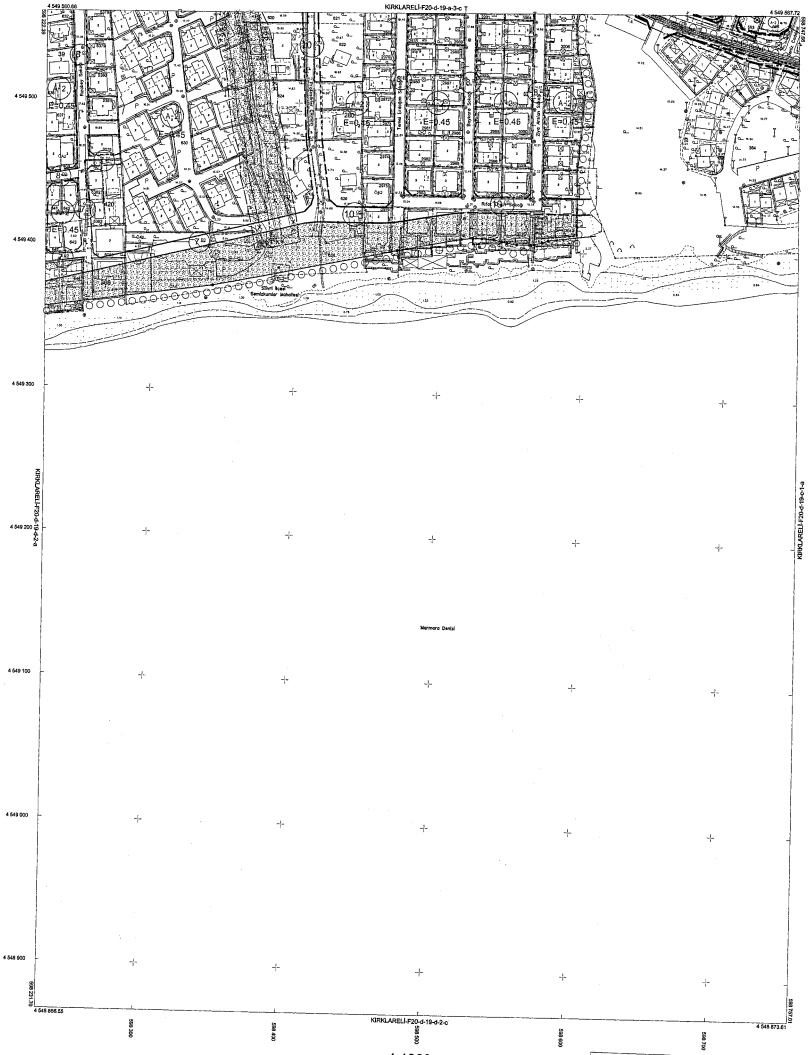

1:1000

20

24				
23				
22		0		
16				
21	20	19	24	25

Bu paftaç fotogrametrik yöntemle, koordinatları ve yatta bölünmesi en son gönderilmiş TUTGA' ye bağlı 2003.0 epoçunda, GRS80 elipsoidinde, Transversal Mercator (TM) izdüşümünde ve ITRF00 datumunda düzenlenmiştir. Haritalar sayısal ortamlarda gönderilmiştir. Büyüklemelik ağırlıklı ortalama 1 metredir. Yükleyici firma: Mandalıçı-Şahkar-Kartomasi ortak girişimi

Proje Yönetícisi
Ayhan Faruk MISICI
Harita Mühendisi

KONTROL
İSB Harita Müdürlüğü
Hülya Kılıç — Harita Mühendisi
Yusuf EROL — Harita Mühendisi (Sef)
Kenan PAŞALI — Müdür Yardımcısı

ONAY

İstanbul İline ait Ekim 2012' de çekilen hava fotoğraflarından fotogrametrik yöntemle üretilen 1/1000 ölçekli hatlıhazır harita incelendi ve onandı

İstanbul Büyükşehir Belediye Başkanlığı

16.08.2013

Yılmaz YILDIZ — Harita Müdürü

Murat KURAL — Genel Sekreter Yardımcısı

İstanbul Büyükşehir Belediye Başkanlığına 2 9 Ağ. 2013 günü İstanbul Büyükşehir Belediye Başkanlığınca onanmış gibi.

Ölçü			Ölçü		
N	K	D	N	K	D

SİLİVRİ BELEDİYESİ
Plan ve Proje Müdürlüğü

PLANIN İSMİ	SİLİVRİ MERKEZ SAHİL BÖLGESİ 1/1000 ÖLÇEKLİ UYGULAMA İMAR PLANI		
PAFTA NO :	F20D19D2B	Ölçek : 1/1000	
PLAN EKİBİ :	Y.Şeh.Plancısı:	Berin PAPILA	
	Şeh.Plancısı:	Yemen DİBALI	
	Şeh.Plancısı:	Burcu TURAN	
	Şeh.Plancısı:	Safa ARSLUUT	
	Müdür:	Ahmet ÖZYILMAZ	
	Başkan Yrd. Şeh.Plancısı	Harun AKKAN	

PN NO: UR-34508183

SİLİVRİ İLÇE MECLİSİNİN 05/02/2021 gün ve 31 sayılı kabul edilen kararın eki plan paftasıdır.
Gökalp YAZICI
İmar Komisyonu Başkanı

SİLİVRİ İLÇE MECLİSİNİN 05/02/2021 gün ve 31 sayılı kabul edilen kararın eki plan paftasıdır.
Volkan YILMAZ
Meclis Başkanı

İMAR VE PLANLAMA MÜDÜRLÜĞÜNÜN 16.04.2021 tarih ve 1047 sayılı onayı ekiplidir.
Selçuk KILIÇ — Müdür Yardımcısı

İstanbul Büyükşehir Belediye Meclisinin 29.07.2021 tarih ve ... sayılı kararı ile onanmıştır.

İstanbul Büyükşehir Belediye Başkanlığına

SİLİVRİ İLÇESİ, [illegible] MAHALLESİ [illegible]		
PAFTANIN PAFTA,	TİPİ VE İMZA	ADI, SOYADI VE İMZA
1/1000 ÖLÇEKLİ UYGULAMA İMAR PLANI TAKİBİNİ		
PLAN HAZIRLAYAN	Burcu TURAN	
PLAN HAZIRLAYAN		
PLAN HAZIRLAYAN		
PLAN HAZIRLAYAN		
MÜDÜR	Nuray DEMİRAL	

Par:1/F_3-4-4-1391

Belediye Meclisinin 12.07.2021 gün ve ...147... sayılı kararı ile kabul edilen Plandır.

İMAR VE PLANLAMA MÜDÜRLÜĞÜNÜN 16.04.2021 tarih ve 1047 sayılı onayı ekiplidir.
Selçuk KILIÇ — Müdür Yardımcısı

İstanbul Büyükşehir Belediye Meclisinin 29.07.2021 tarih ve ... sayılı kararı ile onanmıştır.

29-11-2021 günle İstanbul Büyükşehir Belediye Başkanınca onanmıştır.	F20D	F20C

SİLİVRİ BELEDİYESİ Plan ve Proje Müdürlüğü		
PLANIN İSMİ	SİLİVRİ MERKEZ SAHİL BÖLGESİ 1/1000 ÖLÇEKLİ UYGULAMA İMAR PLANI	
PAFTA NO :	F20D20A3A (PLAN NOTLARI-I)	Ölçek : 1/1000
PLAN EKİBİ :	Y.Şeh.Plancısı Berrin PAPİLA	
	Şeh.Plancısı Yemen OBALI	
	Şeh.Plancısı Burcu TURAN	
	Şeh.Plancısı Safa AKBULUT	
	Müdür Ahmet ÖZYILMAZ	
	Başkan Yrd. Şeh.Plancısı Harun AKKAN	

PİN NO: UİP-34005389

SİLİVRİ İLÇE MECLİSİNİN 05/02/2021 gün ve 31 sayı ile kabul edilen kararın eki plan paftasıdır.

Celalettin YAZICI
İmar Komisyonu Başkanı

SİLİVRİ İLÇE MECLİSİNİN 05/02/2021 gün ve 31 sayı ile kabul edilen kararın eki plan paftasıdır.

Volkan YILMAZ
Belediye Başkanı

İBB ŞEHİR PLANLAMA MÜDÜRLÜĞÜNÜN 14.04.2021 tarih 8412322 sayılı yazısı

İstanbul Büyükşehir Belediye Meclisinin 24/11/2021 ... 1138 sayı

İL :İSTANBUL

KIRKLARELİ-F20-d-20-a-3-a

1:1000

ONAY

İstanbul iline ait Ekim 2012' de çekilen hava fotoğraflarından fotogrametrik yöntemle üretilen 1/1000 ölçekli halihazır harita incelendi ve onandı

İstanbul Büyükşehir Belediye Başkanlığı

16.08.2013

Yılmaz YILDIZ
Harita Müdürü

Mevlüt VURAL
Genel Sekreter Yardımcısı

İstanbul Büyükşehir Belediye Başkanınca onaylanmıştır.

FGDD			FGDC		
N	N	N	N	N	N

	İLİNİ MİMİ GELİŞİMİ	
PLANIN İSMİ	İLİNİ MİMİ GELİŞİMİ BAKIMI BÖLGESİ 1/1000 ÖLÇEKLİ UYGULAMA İMAR PLANI	
PAFTA NO :	F20D20A3B PLAN NOTLARI-46	Ölçek : 1/1000
PLAN ONAY :	Müşt./Plancı	Berrin PAPILA
	Şef/Plancı	Yaman ODAKLI
	Şef/Plancı	Burcu TURAN
	Şef/Plancı	Sefa AKSU UT
	MUDÜR	Ahmet ÖZKILMAZ
	Başkan Yrd. Şef/Plancı	Harun AKKAN

PN NO: UP-3430-038

İLİNİ İLÇE MECLİSİNİN 05/02/2021 gün ve 21 sayılı kararı ile alınan kararın eki plan paftasıdır.

İLİNİ İLÇE MECLİSİNİN 05/02/2021 gün ve 21 sayılı kararı ile alınan kararın eki plan paftasıdır.

İSTANBUL İL İMAR PLANI MÜDÜRLÜĞÜNÜ 20/04/2021 tarih ve 34 sayılı onayı ile onaylıdır.

İstanbul Büyükşehir Belediye Meclisinin 26.04.2021 tarih ve ... sayılı kararı ile onaylanmıştır.

İL İMAR PLANI MÜDÜRÜ

İstanbul Büyükşehir Belediye Meclisi Başkanı

İL İMAR PLANI MÜDÜRÜ

İstanbul Büyükşehir Belediye Meclisi Katip Üyesi

İSTANBUL BÜYÜKŞEHİR BELEDİYESİ İMAR VE ŞEHİRCİLİK DAİRESİ BAŞKANLIĞI

PAFTA NO: F20D20A3B	İL: İSTANBUL	İLÇE: BAHÇELİEVLER
1/1000 ÖLÇEKLİ UYGULAMA İMAR PLANI TASLAĞI		
PLAN ONAYLANAN	Berrin TURAN	İmza
PLAN HAZIRLAYAN		
PLAN HAZIRLAYAN		
PLAN HAZIRLAYAN		
MÜDÜR	Ahmet ÖZKILMAZ	İmza

Per. Uz. ... İdare Müdürü

Bahçelievler Belediyesi Meclisinin 15.04.2021 gün ve 75 sayılı kararı ile onaylanan İmar Planıdır.

Bahçelievler Belediye Meclisi Katip Üyesi

İmar Müdürlüğünün ... gün ve ... sayılı onayı ile onaylanan İmar Planıdır.

İmar Müdürlüğünün ... gün ve ... sayılı onayı ile onaylanan İmar Planıdır.

KIRKLARELİ-F20-d-20-a-3-b

İL :İSTANBUL

KIRKLARELİ-F20-d-20-a-2-c

4 551 000.40

4 550 800

4 550 600

4 550 500

4 550 700

4 550 500

4 550 600

4 550 500

4 550 400

4 550 300

4 550 200

4 550 100

4 550 000

4 549 900

4 549 800

4 549 700

4 549 600

4 549 500

4 549 400

4 549 300

4 549 200

4 549 100

4 549 000

4 548 900

4 548 800

4 548 700

4 548 600

4 548 500

4 548 400

4 548 300

4 548 200

4 548 100

4 548 000

4 547 900

4 547 800

4 547 700

4

İl :İSTANBUL

KIRKLARELİ-F20-d-20-a-3-d

1:1000

İstanbul Büyükşehir Belediye Başkanlığı'nca onanmıştır.

7300	F20C
14	15
24	25

SİLİVRİ BELEDİYESİ Fen ve Proje Müdürlüğü		
PLANIN İSMİ	SİLİVRİ MERKEZ SAHİL BÖLGESİ 1/1000 ÖLÇEKLİ UYGULAMA İMAR PLANI	
PAFTA NO :	F20C20A3D	Ölçek : 1/1000
PLAN EKİBİ :	Y.Şeh.Plancısı:	Berrin PAPILA
	Şeh.Plancısı:	Yemen CEBALI
	Şeh.Plancısı:	Burcu TURAN
	Şeh.Plancısı:	Safa ANBULUT
	Müdür:	Ahmet ÖZYILMAZ
	Başkan Yrd. Şeh.Plancısı:	Harun AKKAN

FİN NO: UP-34080389

SİLİVRİ İLÇE MECLİSİNİN 05/02/2021 gün ve 31 sayılı kararı ile kabul edilen kararın eki plan paftasıdır.

Cihan YILMAZ İmar Komisyon Başkanı

SİLİVRİ İLÇE MECLİSİNİN 05/02/2021 gün ve 31 sayılı ile kabul edilen kararın eki plan paftasıdır.

Volkan YILMAZ Belediye Başkanı

İMİ ŞEHİR PLANLAMA MÜDÜRLÜĞÜNÜN 11.01.2021 tarih ve 2021 sayılı yazısı ekinde olup,

Sabri ÇOLAK Müdür Yardımcısı

İstanbul Büyükşehir Belediye Meclisinin 11.02.2021 gün ve 2021 sayılı kararı ile onaylanmıştır.

İstanbul Büyükşehir Belediyesi Şehir Plânlama Müdürlüğünün 2012-2013 yılı İmar Planı Onama Programına dâhil olup, İstanbul Büyükşehir Belediyesi Şehir Plânlama Müdürlüğünün 2012-2013 yılı İmar Planı Onama Programına dâhil olup,

İstanbul Büyükşehir Belediyesi Şehir Plânlama Müdürlüğünün 2012-2013 yılı İmar Planı Onama Programına dâhil olup,

İstanbul Büyükşehir Belediyesi Şehir Plânlama Müdürlüğünün 2012-2013 yılı İmar Planı Onama Programına dâhil olup,

İstanbul Büyükşehir Belediyesi Şehir Plânlama Müdürlüğünün 2012-2013 yılı İmar Planı Onama Programına dâhil olup,

İSTANBUL BÜYÜKŞEHİR BELEDİYESİ ŞEHİR PLANLAMA MÜDÜRLÜĞÜ	İMZA
1/1000 ÖLÇEKLİ UYGULAMA İMAR PLANI TAHLİLİ	
PLAN HAZIRLAYAN	Burcu TURAN
PLAN HAZIRLAYAN	
PLAN HAZIRLAYAN	
PLAN HAZIRLAYAN	
MÜDÜR	Ahmet ÖZYILMAZ

Belediye Meclisinin 11.02.2021 gün ve 31 sayılı kararı ile kabul edilen Planın;

Volkan YILMAZ Belediye Başkanı

Sabri ÇOLAK Müdür Yardımcısı

İstanbul Büyükşehir Belediyesi Şehir Plânlama Müdürlüğünün 2012-2013 yılı İmar Planı Onama Programına dâhil olup,

İstanbul Büyükşehir Belediyesi Şehir Plânlama Müdürlüğünün 2012-2013 yılı İmar Planı Onama Programına dâhil olup,

İstanbul Büyükşehir Belediyesi Şehir Plânlama Müdürlüğünün 2012-2013 yılı İmar Planı Onama Programına dâhil olup,

İstanbul Büyükşehir Belediyesi Şehir Plânlama Müdürlüğünün 2012-2013 yılı İmar Planı Onama Programına dâhil olup,

İstanbul Büyükşehir Belediyesi Şehir Plânlama Müdürlüğünün 2012-2013 yılı İmar Planı Onama Programına dâhil olup,

İstanbul Büyükşehir Belediyesi Şehir Plânlama Müdürlüğünün 2012-2013 yılı İmar Planı Onama Programına dâhil olup,

İstanbul Büyükşehir Belediyesi Şehir Plânlama Müdürlüğünün 2012-2013 yılı İmar Planı Onama Programına dâhil olup,

Bu paftaı fotogrametrik yöntemle, koordinatları ve parfa köşelerinin en son gönderilmesiyle TUTGA'ya bağlı 2005.0 epoğunda, GRS80 elipsoidinde, Transversal Mercator (TM) izdüşümünde ve ITRF96 datumunda düzenlenmiştir. Yapılar sayısal çizgilerle gösterilmiştir. Eşyükseklik eğrisi aralığı 1 metredir. Yükseklikler Ferrari Mesoloğlu+Balkan+Focomap ortak çalışmı

Proje Yöneticisi
Ayhan Faruk MESCİ
Harita Mühendisi

KONTROL
İBB Harita Müdürlüğü
Ekin KOÇ Harita Mühendisi
Yunus EROL Harita Mühendisi (Şef)
Kenan PİŞKALI Müdür Yardımcısı

ONAY

İstanbul iline ait Ekim 2012'de çekilen hava fotoğraflarından fotogrametrik yöntemle üretilen 1/1000 ölçekli halihazır harita incelendi ve onandı

İstanbul Büyükşehir Belediye Başkanlığı

16.08.2013

Yılmaz YILDIZ Harita Müdürü

Mehmet KUNAL Genel Sekreter Yardımcısı

İL :İSTANBUL

KIRKLARELİ-F20-d-20-a-4-c

KIRKLARELİ-F20-d-20-a-4-b
KIRKLARELİ-F20-d-20-a-4-d
KIRKLARELİ-F20-d-20-a-3-c
KIRKLARELİ-F20-d-20-a-4-a
KIRKLARELİ-F20-d-20-b-1-b
KIRKLARELİ-F20-d-20-b-1-a
KIRKLARELİ-F20-d-20-a-4-c
D.100 KARAYOLU
Ahmet Hamdi Tanpınar Caddesi
Ahmet Mithat Efendi Caddesi
Ahmet Haşim Sokak
Ahmet Haşim Caddesi
Ahmet Haşim Sokak
Ahmet Haşim Parkı
Ahmet Haşim Spor Salonu
Ahmet Haşim Ilkokulu
Ahmet Haşim Anaokulu
Ahmet Haşim Camii
Ahmet Haşim Sosyal Tesisleri
Ahmet Haşim Sosyal Tesisleri Yönetim Binası
Ahmet Haşim Sosyal Tesisleri Yüzme Havuzu
Ahmet Haşim Sosyal Tesisleri Futbol Sahası
Ahmet Haşim Sosyal Tesisleri Tenis Kortu
Ahmet Haşim Sosyal Tesisleri Basketbol Sahası
Ahmet Haşim Sosyal Tesisleri Voleybol Sahası
Ahmet Haşim Sosyal Tesisleri Çocuk Oyun Alanı
Ahmet Haşim Sosyal Tesisleri Otopark
Ahmet Haşim Sosyal Tesisleri Kafeterya
Ahmet Haşim Sosyal Tesisleri Yeşil Alan
Ahmet Haşim Sosyal Tesisleri Yürüyüş Yolu
Ahmet Haşim Sosyal Tesisleri Yürüyüş Yolu Kavşağı
Ahmet Haşim Sosyal Tesisleri Yürüyüş Yolu Dinlenme Alanı
Ahmet Haşim Sosyal Tesisleri Yürüyüş Yolu Seyir Terası
Ahmet Haşim Sosyal Tesisleri Yürüyüş Yolu Köprüsü
Ahmet Haşim Sosyal Tesisleri Yürüyüş Yolu Tribünleri
Ahmet Haşim Sosyal Tesisleri Yürüyüş Yolu Tribünleri Yürüyüş Yolu
Ahmet Haşim Sosyal Tesisleri Yürüyüş Yolu Tribünleri Yürüyüş Yolu Kavşağı
Ahmet Haşim Sosyal Tesisleri Yürüyüş Yolu Tribünleri Yürüyüş Yolu Dinlenme Alanı
Ahmet Haşim Sosyal Tesisleri Yürüyüş Yolu Tribünleri Yürüyüş Yolu Seyir Terası
Ahmet Haşim Sosyal Tesisleri Yürüyüş Yolu Tribünleri Yürüyüş Yolu Köprüsü
Ahmet Haşim Sosyal Tesisleri Yürüyüş Yolu Tribünleri Yürüyüş Yolu Tribünleri
Ahmet Haşim Sosyal Tesisleri Yürüyüş Yolu Tribünleri Yürüyüş Yolu Tribünleri Yürüyüş Yolu
Ahmet Haşim Sosyal Tesisleri Yürüyüş Yolu Tribünleri Yürüyüş Yolu Tribünleri Yürüyüş Yolu Kavşağı
Ahmet Haşim Sosyal Tesisleri Yürüyüş Yolu Tribünleri Yürüyüş Yolu Tribünleri Yürüyüş Yolu Dinlenme Alanı
Ahmet Haşim Sosyal Tesisleri Yürüyüş Yolu Tribünleri Yürüyüş Yolu Tribünleri Yürüyüş Yolu Seyir Terası
Ahmet Haşim Sosyal Tesisleri Yürüyüş Yolu Tribünleri Yürüyüş Yolu Tribünleri Yürüyüş Yolu Köprüsü
Ahmet Haşim Sosyal Tesisleri Yürüyüş Yolu Tribünleri Yürüyüş Yolu Tribünleri Yürüyüş Yolu Tribünleri
Ahmet Haşim Sosyal Tesisleri Yürüyüş Yolu Tribünleri Yürüyüş Yolu Tribünleri Yürüyüş Yolu Tribünleri Yürüyüş Yolu
Ahmet Haşim Sosyal Tesisleri Yürüyüş Yolu Tribünleri Yürüyüş Yolu Tribünleri Yürüyüş Yolu Tribünleri Yürüyüş Yolu Kavşağı
Ahmet Haşim Sosyal Tesisleri Yürüyüş Yolu Tribünleri Yürüyüş Yolu Tribünleri Yürüyüş Yolu Tribünleri Yürüyüş Yolu Dinlenme Alanı
Ahmet Haşim Sosyal Tesisleri Yürüyüş Yolu Tribünleri Yürüyüş Yolu Tribünleri Yürüyüş Yolu Tribünleri Yürüyüş Yolu Seyir Terası
Ahmet Haşim Sosyal Tesisleri Yürüyüş Yolu Tribünleri Yürüyüş Yolu Tribünleri Yürüyüş Yolu Tribünleri Yürüyüş Yolu Köprüsü
Ahmet Haşim Sosyal Tesisleri Yürüyüş Yolu Tribünleri Yürüyüş Yolu Tribünleri Yürüyüş Yolu Tribünleri Yürüyüş Yolu Tribünleri
Ahmet Haşim Sosyal Tesisleri Yürüyüş Yolu Tribünleri Yürüyüş Yolu Tribünleri Yürüyüş Yolu Tribünleri Yürüyüş Yolu Tribünleri Yürüyüş Yolu
Ahmet Haşim Sosyal Tesisleri Yürüyüş Yolu Tribünleri Yürüyüş Yolu Tribünleri Yürüyüş Yolu Tribünleri Yürüyüş Yolu Tribünleri Yürüyüş Yolu Kavşağı
Ahmet Haşim Sosyal Tesisleri Yürüyüş Yolu Tribünleri Yürüyüş Yolu Tribünleri Yürüyüş Yolu Tribünleri Yürüyüş Yolu Tribünleri Yürüyüş Yolu Dinlenme Alanı
Ahmet Haşim Sosyal Tesisleri Yürüyüş Yolu Tribünleri Yürüyüş Yolu Tribünleri Yürüyüş Yolu Tribünleri Yürüyüş Yolu Tribünleri Yürüyüş Yolu Seyir Terası
Ahmet Haşim Sosyal Tesisleri Yürüyüş Yolu Tribünleri Yürüyüş Yolu Tribünleri Yürüyüş Yolu Tribünleri Yürüyüş Yolu Tribünleri Yürüyüş Yolu Köprüsü
Ahmet Haşim Sosyal Tesisleri Yürüyüş Yolu Tribünleri Yürüyüş Yolu Tribünleri Yürüyüş Yolu Tribünleri Yürüyüş Yolu Tribünleri Yürüyüş Yolu Tribünleri
Ahmet Haşim Sosyal Tesisleri Yürüyüş Yolu Tribünleri Yürüyüş Yolu Tribünleri Yürüyüş Yolu Tribünleri Yürüyüş Yolu Tribünleri Yürüyüş Yolu Tribünleri Yürüyüş Yolu
Ahmet Haşim Sosyal Tesisleri Yürüyüş Yolu Tribünleri Yürüyüş Yolu Tribünleri Yürüyüş Yolu Tribünleri Yürüyüş Yolu Tribünleri Yürüyüş Yolu Tribünleri Yürüyüş Yolu Kavşağı
Ahmet Haşim Sosyal Tesisleri Yürüyüş Yolu Tribünleri Yürüyüş Yolu Tribünleri Yürüyüş Yolu Tribünleri Yürüyüş Yolu Tribünleri Yürüyüş Yolu Tribünleri Yürüyüş Yolu Dinlenme Alanı
Ahmet Haşim Sosyal Tesisleri Yürüyüş Yolu Tribünleri Yürüyüş Yolu Tribünleri Yürüyüş Yolu Tribünleri Yürüyüş Yolu Tribünleri Yürüyüş Yolu Tribünleri Yürüyüş Yolu Seyir Terası
Ahmet Haşim Sosyal Tesisleri Yürüyüş Yolu Tribünleri Yürüyüş Yolu Tribünleri Yürüyüş Yolu Tribünleri Yürüyüş Yolu Tribünleri Yürüyüş Yolu Tribünleri Yürüyüş Yolu Köprüsü
Ahmet Haşim Sosyal Tesisleri Yürüyüş Yolu Tribünleri Yürüyüş Yolu Tribünleri Yürüyüş Yolu Tribünleri Yürüyüş Yolu Tribünleri Yürüyüş Yolu Tribünleri Yürüyüş Yolu Tribünleri
Ahmet Haşim Sosyal Tesisleri Yürüyüş Yolu Tribünleri Yürüyüş Yolu Tribünleri Yürüyüş Yolu Tribünleri Yürüyüş Yolu Tribünleri Yürüyüş Yolu Tribünleri Yürüyüş Yolu Tribünleri Yürüyüş Yolu
Ahmet Haşim Sosyal Tesisleri Yürüyüş Yolu Tribünleri Yürüyüş Yolu Tribünleri Yürüyüş Yolu Tribünleri Yürüyüş Yolu Tribünleri Yürüyüş Yolu Tribünleri Yürüyüş Yolu Tribünleri Yürüyüş Yolu Kavşağı
Ahmet Haşim Sosyal Tesisleri Yürüyüş Yolu Tribünleri Yürüyüş Yolu Tribünleri Yürüyüş Yolu Tribünleri Yürüyüş Yolu Tribünleri Yürüyüş Yolu Tribünleri Yürüyüş Yolu Tribünleri Yürüyüş Yolu Dinlenme Alanı
Ahmet Haşim Sosyal Tesisleri Yürüyüş Yolu Tribünleri Yürüyüş Yolu Tribünleri Yürüyüş Yolu Tribünleri Yürüyüş Yolu Tribünleri Yürüyüş Yolu Tribünleri Yürüyüş Yolu Tribünleri Yürüyüş Yolu Seyir Terası
Ahmet Haşim Sosyal Tesisleri Yürüyüş Yolu Tribünleri Yürüyüş Yolu Tribünleri Yürüyüş Yolu Tribünleri Yürüyüş Yolu Tribünleri Yürüyüş Yolu Tribünleri Yürüyüş Yolu Tribünleri Yürüyüş Yolu Köprüsü
Ahmet Haşim Sosyal Tesisleri Yürüyüş Yolu Tribünleri Yürüyüş Yolu Tribünleri Yürüyüş Yolu Tribünleri Yürüyüş Yolu Tribünleri Yürüyüş Yolu Tribünleri Yürüyüş Yolu Tribünleri Yürüyüş Yolu Tribünleri
Ahmet Haşim Sosyal Tesisleri Yürüyüş Yolu Tribünleri Yürüyüş Yolu Tribünleri Yürüyüş Yolu Tribünleri Yürüyüş Yolu Tribünleri Yürüyüş Yolu Tribünleri Yürüyüş Yolu Tribünleri Yürüyüş Yolu Tribünleri Yürüyüş Yolu Kavşağı
Ahmet Haşim Sosyal Tesisleri Yürüyüş Yolu Tribünleri Yürüyüş Yolu Tribünleri Yürüyüş Yolu Tribünleri Yürüyüş Yolu Tribünleri Yürüyüş Yolu Tribünleri Yürüyüş Yolu Tribünleri Yürüyüş Yolu Tribünleri Yürüyüş Yolu Dinlenme Alanı
Ahmet Haşim Sosyal Tesisleri Yürüyüş Yolu Tribünleri Yürüyüş Yolu Tribünleri Yürüyüş Yolu Tribünleri Yürüyüş Yolu Tribünleri Yürüyüş Yolu Tribünleri Yürüyüş Yolu Tribünleri Yürüyüş Yolu Tribünleri Yürüyüş Yolu Seyir Terası
Ahmet Haşim Sosyal Tesisleri Yürüyüş Yolu Tribünleri Yürüyüş Yolu Tribünleri Yürüyüş Yolu Tribünleri Yürüyüş Yolu Tribünleri Yürüyüş Yolu Tribünleri Yürüyüş Yolu Tribünleri Yürüyüş Yolu Tribünleri Yürüyüş Yolu Köprüsü
Ahmet Haşim Sosyal Tesisleri Yürüyüş Yolu Tribünleri Yürüyüş Yolu Tribünleri Yürüyüş Yolu Tribünleri Yürüyüş Yolu Tribünleri Yürüyüş Yolu Tribünleri Yürüyüş Yolu Tribünleri Yürüyüş Yolu Tribünleri Yürüyüş Yolu Tribünleri
Ahmet Haşim Sosyal Tesisleri Yürüyüş Yolu Tribünleri Yürüyüş Yolu Tribünleri Yürüyüş Yolu Tribünleri Yürüyüş Yolu Tribünleri Yürüyüş Yolu Tribünleri Yürüyüş Yolu Tribünleri Yürüyüş Yolu Tribünleri Yürüyüş Yolu Tribünleri Yürüyüş Yolu Kavşağı
Ahmet Haşim Sosyal Tesisleri Yürüyüş Yolu Tribünleri Yürüyüş Yolu Tribünleri Yürüyüş Yolu Tribünleri Yürüyüş Yolu Tribünleri Yürüyüş Yolu Tribünleri Yürüyüş Yolu Tribünleri Yürüyüş Yolu Tribünleri Yürüyüş Yolu Tribünleri Yürüyüş Yolu Dinlenme Alanı
Ahmet Haşim Sosyal Tesisleri Yürüyüş Yolu Tribünleri Yürüyüş Yolu Tribünleri Yürüyüş Yolu Tribünleri Yürüyüş Yolu Tribünleri Yürüyüş Yolu Tribünleri Yürüyüş Yolu Tribünleri Yürüyüş Yolu Tribünleri Yürüyüş Yolu Tribünleri Yürüyüş Yolu Seyir Terası
Ahmet Haşim Sosyal Tesisleri Yürüyüş Yolu Tribünleri Yürüyüş Yolu Tribünleri Yürüyüş Yolu Tribünleri Yürüyüş Yolu Tribünleri Yürüyüş Yolu Tribünleri Yürüyüş Yolu Tribünleri Yürüyüş Yolu Tribünleri Yürüyüş Yolu Tribünleri Yürüyüş Yolu Köprüsü
Ahmet Haşim Sosyal Tesisleri Yürüyüş Yolu Tribünleri Yürüyüş Yolu Tribünleri Yürüyüş Yolu Tribünleri Yürüyüş Yolu Tribünleri Yürüyüş Yolu Tribünleri Yürüyüş Yolu Tribünleri Yürüyüş Yolu Tribünleri Yürüyüş Yolu Tribünleri Yürüyüş Yolu Tribünleri
Ahmet Haşim Sosyal Tesisleri Yürüyüş Yolu Tribünleri Yürüyüş Yolu Tribünleri Yürüyüş Yolu Tribünleri Yürüyüş Yolu Tribünleri Yürüyüş Yolu Tribünleri Yürüyüş Yolu Tribünleri Yürüyüş Yolu Tribünleri Yürüyüş Yolu Tribünleri Yürüyüş Yolu Tribünleri Yürüyüş Yolu Kavşağı
Ahmet Haşim Sosyal Tesisleri Yürüyüş Yolu Tribünleri Yürüyüş Yolu Tribünleri Yürüyüş Yolu Tribünleri Yürüyüş Yolu Tribünleri Yürüyüş Yolu Tribünleri Yürüyüş Yolu Tribünleri Yürüyüş Yolu Tribünleri Yürüyüş Yolu Tribünleri Yürüyüş Yolu Tribünleri Yürüyüş Yolu Dinlenme Alanı
Ahmet Haşim Sosyal Tesisleri Yürüyüş Yolu Tribünleri Yürüyüş Yolu Tribünleri Yürüyüş Yolu Tribünleri Yürüyüş Yolu Tribünleri Yürüyüş Yolu Tribünleri Yürüyüş Yolu Tribünleri Yürüyüş Yolu Tribünleri Yürüyüş Yolu Tribünleri Yürüyüş Yolu Tribünleri Yürüyüş Yolu Seyir Terası
Ahmet Haşim Sosyal Tesisleri Yürüyüş Yolu Tribünleri Yürüyüş Yolu Tribünleri Yürüyüş Yolu Tribünleri Yürüyüş Yolu Tribünleri Yürüyüş Yolu Tribünleri Yürüyüş Yolu Tribünleri Yürüyüş Yolu Tribünleri Yürüyüş Yolu Tribünleri Yürüyüş Yolu Tribünleri Yürüyüş Yolu Köprüsü
Ahmet Haşim Sosyal Tesisleri Yürüyüş Yolu Tribünleri Yürüyüş Yolu Tribünleri Yürüyüş Yolu Tribünleri Yürüyüş Yolu Tribünleri Yürüyüş Yolu Tribünleri Yürüyüş Yolu Tribünleri Yürüyüş Yolu Tribünleri Yürüyüş Yolu Tribünleri Yürüyüş Yolu Tribünleri Yürüyüş Yolu Tribünleri
Ahmet Haşim Sosyal Tesisleri Yürüyüş Yolu Tribünleri Yürüyüş Yolu Tribünleri Yürüyüş Yolu Tribünleri Yürüyüş Yolu Tribünleri Yürüyüş Yolu Tribünleri Yürüyüş Yolu Tribünleri Yürüyüş Yolu Tribünleri Yürüyüş Yolu Tribünleri Yürüyüş Yolu Tribünleri Yürüyüş Yolu Tribünleri Yürüyüş Yolu Kavşağı
Ahmet Haşim Sosyal Tesisleri Yürüyüş Yolu Tribünleri Yürüyüş Yolu Tribünleri Yürüyüş Yolu Tribünleri Yürüyüş Yolu Tribünleri Yürüyüş Yolu Tribünleri Yürüyüş Yolu Tribünleri Yürüyüş Yolu Tribünleri Yürüyüş Yolu Tribünleri Yürüyüş Yolu Tribünleri Yürüyüş Yolu Tribünleri Yürüyüş Yolu Dinlenme Alanı
Ahmet Haşim Sosyal Tesisleri Yürüyüş Yolu Tribünleri Yürüyüş Yolu Tribünleri Yürüyüş Yolu Tribünleri Yürüyüş Yolu Tribünleri Yürüyüş Yolu Tribünleri Yürüyüş Yolu Tribünleri Yürüyüş Yolu Tribünleri Yürüyüş Yolu Tribünleri Yürüyüş Yolu Tribünleri Yürüyüş Yolu Tribünleri Yürüyüş Yolu Seyir Terası
Ahmet Haşim Sosyal Tesisleri Yürüyüş Yolu Tribünleri Yürüyüş Yolu Tribünleri Yürüyüş Yolu Tribünleri Yürüyüş Yolu Tribünleri Yürüyüş Yolu Tribünleri Yürüyüş Yolu Tribünleri Yürüyüş Yolu Tribünleri Yürüyüş Yolu Tribünleri Yürüyüş Yolu Tribünleri Yürüyüş Yolu Tribünleri Yürüyüş Yolu Köprüsü
Ahmet Haşim Sosyal Tesisleri Yürüyüş Yolu Tribünleri Yürüyüş Yolu Tribünleri Yürüyüş Yolu Tribünleri Yürüyüş Yolu Tribünleri Yürüyüş Yolu Tribünleri Yürüyüş Yolu Tribünleri Yürüyüş Yolu Tribünleri Yürüyüş Yolu Tribünleri Yürüyüş Yolu Tribünleri Yürüyüş Yolu Tribünleri Yürüyüş Yolu Tribünleri
Ahmet Haşim Sosyal Tesisleri Yürüyüş Yolu Tribünleri Yürüyüş Yolu Tribünleri Yürüyüş Yolu Tribünleri Yürüyüş Yolu Tribünleri Yürüyüş Yolu Tribünleri Yürüyüş Yolu Tribünleri Yürüyüş Yolu Tribünleri Yürüyüş Yolu Tribünleri Yürüyüş Yolu Tribünleri Yürüyüş Yolu Tribünleri Yürüyüş Yolu Tribünleri Yürüyüş Yolu Kavşağı
Ahmet Haşim Sosyal Tesisleri Yürüyüş Yolu Tribünleri Yürüyüş Yolu Tribünleri Yürüyüş Yolu Tribünleri Yürüyüş Yolu Tribünleri Yürüyüş Yolu Tribünleri Yürüyüş Yolu Tribünleri Yürüyüş Yolu Tribünleri Yürüyüş Yolu Tribünleri Yürüyüş Yolu Tribünleri Yürüyüş Yolu Tribünleri Yürüyüş Yolu Tribünleri Yürüyüş Yolu Dinlenme Alanı
Ahmet Haşim Sosyal Tesisleri Yürüyüş Yolu Tribünleri Yürüyüş Yolu Tribünleri Yürüyüş Yolu Tribünleri Yürüyüş Yolu Tribünleri Yürüyüş Yolu Tribünleri Yürüyüş Yolu Tribünleri Yürüyüş Yolu Tribünleri Yürüyüş Yolu Tribünleri Yürüyüş Yolu Tribünleri Yürüyüş Yolu Tribünleri Yürüyüş Yolu Tribünleri Yürüyüş Yolu Seyir Terası
Ahmet Haşim Sosyal Tesisleri Yürüyüş Yolu Tribünleri Yürüyüş Yolu Tribünleri Yürüyüş Yolu Tribünleri Yürüyüş Yolu Tribünleri Yürüyüş Yolu Tribünleri Yürüyüş Yolu Tribünleri Yürüyüş Yolu Tribünleri Yürüyüş Yolu Tribünleri Yürüyüş Yolu Tribünleri Yürüyüş Yolu Tribünleri Yürüyüş Yolu Tribünleri Yürüyüş Yolu Köprüsü
Ahmet Haşim Sosyal Tesisleri Yürüyüş Yolu Tribünleri Yürüyüş Yolu Tribünleri Yürüyüş Yolu Tribünleri Yürüyüş Yolu Tribünleri Yürüyüş Yolu Tribünleri Yürüyüş Yolu Tribünleri Yürüyüş Yolu Tribünleri Yürüyüş Yolu Tribünleri Yürüyüş Yolu Tribünleri Yürüyüş Yolu Tribünleri Yürüyüş Yolu Tribünleri Yürüyüş Yolu Tribünleri
Ahmet Haşim Sosyal Tesisleri Yürüyüş Yolu Tribünleri Yürüyüş Yolu Tribünleri Yürüyüş Yolu Tribünleri Yürüyüş Yolu Tribünleri Yürüyüş Yolu Tribünleri Yürüyüş Yolu Tribünleri Yürüyüş Yolu Tribünleri Yürüyüş Yolu Tribünleri Yürüyüş Yolu Tribünleri Yürüyüş Yolu Tribünleri Yürüyüş Yolu Tribünleri Yürüyüş Yolu Tribünleri Yürüyüş Yolu Kavşağı
Ahmet Haşim Sosyal Tesisleri Yürüyüş Yolu Tribünleri Yürüyüş Yolu Tribünleri Yürüyüş Yolu Tribünleri Yürüyüş Yolu Tribünleri Yürüyüş Yolu Tribünleri Yürüyüş Yolu Tribünleri Yürüyüş Yolu Tribünleri Yürüyüş Yolu Tribünleri Yürüyüş Yolu Tribünleri Yürüyüş Yolu Tribünleri Yürüyüş Yolu Tribünleri Yürüyüş Yolu Tribünleri Yürüyüş Yolu Dinlenme Alanı
Ahmet Haşim Sosyal Tesisleri Yürüyüş Yolu Tribünleri Yürüyüş Yolu Tribünleri Yürüyüş Yolu Tribünleri Yürüyüş Yolu Tribünleri Yürüyüş Yolu Tribünleri Yürüyüş Yolu Tribünleri Yürüyüş Yolu Tribünleri Yürüyüş Yolu Tribünleri Yürüyüş Yolu Tribünleri Yürüyüş Yolu Tribünleri Yürüyüş Yolu Tribünleri Yürüyüş Yolu Tribünleri Yürüyüş Yolu Seyir Terası
Ahmet Haşim Sosyal Tesisleri Yürüyüş Yolu Tribünleri Yürüyüş Yolu Tribünleri Yürüyüş Yolu Tribünleri Yürüyüş Yolu Tribünleri Yürüyüş Yolu Tribünleri Yürüyüş Yolu Tribünleri Yürüyüş Yolu Tribünleri Yürüyüş Yolu Tribünleri Yürüyüş Yolu Tribünleri Yürüyüş Yolu Tribünleri Yürüyüş Yolu Tribünleri Yürüyüş Yolu Tribünleri Yürüyüş Yolu Köprüsü
Ahmet Haşim Sosyal Tesisleri Yürüyüş Yolu Tribünleri Yürüyüş Yolu Tribünleri Yürüyüş Yolu Tribünleri Yürüyüş Yolu Tribünleri Yürüyüş Yolu Tribünleri Yürüyüş Yolu Tribünleri Yürüyüş Yolu Tribünleri Yürüyüş Yolu Tribünleri Yürüyüş Yolu Tribünleri Yürüyüş Yolu Tribünleri Yürüyüş Yolu Tribünleri Yürüyüş Yolu Tribünleri Yürüyüş Yolu Tribünleri
Ahmet Haşim Sosyal Tesisleri Yürüyüş Yolu Tribünleri Yürüyüş Yolu Tribünleri Yürüyüş Yolu Tribünleri Yürüyüş Yolu Tribünleri Yürüyüş Yolu Tribünleri Yürüyüş Yolu Tribünleri Yürüyüş Yolu Tribünleri Yürüyüş Yolu Tribünleri Yürüyüş Yolu Tribünleri Yürüyüş Yolu Tribünleri Yürüyüş Yolu Tribünleri Yürüyüş Yolu Tribünleri Yürüyüş Yolu Tribünleri Yürüyüş Yolu Kavşağı
Ahmet Haşim Sosyal Tesisleri Yürüyüş Yolu Tribünleri Yürüyüş Yolu Tribünleri Yürüyüş Yolu Tribünleri Yürüyüş Yolu Tribünleri Yürüyüş Yolu Tribünleri Yürüyüş Yolu Tribünleri Yürüyüş Yolu Tribünleri Yürüyüş Yolu Tribünleri Yürüyüş Yolu Tribünleri Yürüyüş Yolu Tribünleri Yürüyüş Yolu Tribünleri Yürüyüş Yolu Tribünleri Yürüyüş Yolu Tribünleri Yürüyüş Yolu Dinlenme Alanı
Ahmet Haşim Sosyal Tesisleri Yürüyüş Yolu Tribünleri Yürüyüş Yolu Tribünleri Yürüyüş Yolu Tribünleri Yürüyüş Yolu Tribünleri Yürüyüş Yolu Tribünleri Yürüyüş Yolu Tribünleri Yürüyüş Yolu Tribünleri Yürüyüş Yolu Tribünleri Yürüyüş Yolu Tribünleri Yürüyüş Yolu Tribünleri Yürüyüş Yolu Tribünleri Yürüyüş Yolu Tribünleri Yürüyüş Yolu Tribünleri Yürüyüş Yolu Seyir Terası
Ahmet Haşim Sosyal Tesisleri Yürüyüş Yolu Tribünleri Yürüyüş Yolu Tribünleri Yürüyüş Yolu Tribünleri Yürüyüş Yolu Tribünleri Yürüyüş Yolu Tribünleri Yürüyüş Yolu Tribünleri Yürüyüş Yolu Tribünleri Yürüyüş Yolu Tribünleri Yürüyüş Yolu Tribünleri Yürüyüş Yolu Tribünleri Yürüyüş Yolu Tribünleri Yürüyüş Yolu Tribünleri Yürüyüş Yolu Tribünleri Yürüyüş Yolu Tribünleri Yürüyüş Yolu Köprüsü
Ahmet Haşim Sosyal Tesisleri Yürüyüş Yolu Tribünleri Yürüyüş Yolu Tribünleri Yürüyüş Yolu Tribünleri Yürüyüş Yolu Tribünleri Yürüyüş Yolu Tribünleri Yürüyüş Yolu Tribünleri Yürüyüş Yolu Tribünleri Yürüyüş Yolu Tribünleri Yürüyüş Yolu Tribünleri Yürüyüş Yolu Tribünleri Yürüyüş Yolu Tribünleri Yürüyüş Yolu Tribünleri Yürüyüş Yolu Tribünleri Yürüyüş Yolu Tribünleri
Ahmet Haşim Sosyal Tesisleri Yürüyüş Yolu Tribünleri Yürüyüş Yolu Tribünleri Yürüyüş Yolu Tribünleri Yürüyüş Yolu Tribünleri Yürüyüş Yolu Tribünleri Yürüyüş Yolu Tribünleri Yürüyüş Yolu Tribünleri Yürüyüş Yolu Tribünleri Yürüyüş Yolu Tribünleri Yürüyüş Yolu Tribünleri Yürüyüş Yolu Tribünleri Yürüyüş Yolu Tribünleri Yürüyüş Yolu Tribünleri Yürüyüş Yolu Tribünleri Yürüyüş Yolu Kavşağı
Ahmet Haşim Sosyal Tesisleri Yürüyüş Yolu Tribünleri Yürüyüş Yolu Tribünleri Yürüyüş Yolu Tribünleri Yürüyüş Yolu Tribünleri Yürüyüş Yolu Tribünleri Yürüyüş Yolu Tribünleri Yürüyüş Yolu Tribünleri Yürüyüş Yolu Tribünleri Yürüyüş Yolu Tribünleri Yürüyüş Yolu Tribünleri Yürüyüş Yolu Tribünleri Yürüyüş Yolu Tribünleri Yürüyüş Yolu Tribünleri Yürüyüş Yolu Tribünleri Yürüyüş Yolu Dinlenme Alanı
Ahmet Haşim Sosyal Tesisleri Yürüyüş Yolu Tribünleri Yürüyüş Yolu Tribünleri Yürüyüş Yolu Tribünleri Yürüyüş Yolu Tribünleri Yürüyüş Yolu Tribünleri Yürüyüş Yolu Tribünleri Yürüyüş Yolu Tribünleri Yürüyüş Yolu Tribünleri Yürüyüş Yolu Tribünleri Yürüyüş Yolu Tribünleri Yürüyüş Yolu Tribünleri Yürüyüş Yolu Tribünleri Yürüyüş Yolu Tribünleri Yürüyüş Yolu Tribünleri Yürüyüş Yolu Seyir Terası
Ahmet Haşim Sosyal Tesisleri Yürüyüş Yolu Tribünleri Yürüyüş Yolu Tribünleri Yürüyüş Yolu Tribünleri Yürüyüş Yolu Tribünleri Yürüyüş Yolu Tribünleri Yürüyüş Yolu Tribünleri Yürüyüş Yolu Tribünleri Yürüyüş Yolu Tribünleri Yürüyüş Yolu Tribünleri Yürüyüş Yolu Tribünleri Yürüyüş Yolu Tribünleri Yürüyüş Yolu Tribünleri Yürüyüş Yolu Tribünleri Yürüyüş Yolu Tribünleri Yürüyüş Yolu Köprüsü
Ahmet Haşim Sosyal Tesisleri Yürüyüş Yolu Tribün

İL :İSTANBUL

KIRKLARELİ-F20-d-20-a-4-d

SİLİVRİ BELEDİYESİ Plan ve Proje Müdürlüğü	
PLANIN İSMİ	SİLİVRİ MERKEZ BAHÇE BÖLGESİ 1/1000 ÖLÇEKLİ UYGULAMA İMAR PLANI
PAFTA NO :	F20d20A4D — Ölçek : 1/1000
PLAN EKİBİ :	Y.Şeh.Plancısı: Berfin PAPİLA Şeh.Plancısı: Yeliz ÖBALI Şeh.Plancısı: Burcu TURAN Şeh.Plancısı: Batu AKBULUT
	Müdür: Ahmet ÖZYILMAZ Başkan Yrd. Şeh.Plancısı: Harun AKKAN

PİN NO: UP-3430305

SİLİVRİ İLÇE MECLİSİNİN 09/02/2021 gün ve 31 sayılı ile kabul edilen İmarın etki alanı olmalıdır

Volkan YEMİZ
Belediye Başkanı

SİLİVRİ İLÇE MECLİSİNİN 09/02/2021 gün ve 31 sayılı ile kabul edilen İmarın etki alanı olmalıdır

Volkan YEMİZ
Belediye Başkanı

İB ŞEHİR PLANLAMA MÜDÜRÜ
Kadir ÖZ... 2021 tarih ve 1371 sayılı onay ile onaylıdır

Sabri ÇOLAK
Müdür Yardımcısı

İstanbul Büyükşehir Belediye Başkanlığı
Şehir Plânı Onaylıdır

SİLİVRİ İLÇESİ [illegible] MAHALLESİ	
Onaylanan PAFTA	F20d20A4D
1/1000 ÖLÇEKLİ UYGULAMA İMAR PLANI TAŞLAKI	
PLAN HAZIRLAYAN	Burcu TURAN
PLAN HAZIRLAYAN	
PLAN HAZIRLAYAN	
PLAN HAZIRLAYAN	
MÜDÜR	Ahmet Özyılmaz

PİN : UP-3430305

Belediye Meclisinin 13 / 05 / 2014 gün ve 149 sayılı ile onaylanan Planı

İB ŞEHİR PLANLAMA MÜDÜRÜ
Kadir ÖZ... 2014 tarih ve 2343 sayılı onay ile onaylıdır

Sabri ÇOLAK
Müdür Yardımcısı

Adalar Belediyesi
İmar ve Şehircilik Müdürlüğü
Şehir Plânı Onaylıdır

Sabri ÇOLAK
Müdür Yardımcısı

1:1000

51					
60					
11		0			
18					
21	22	23	24	25	

20

F

Bu pafta; fotogrametrik yöntemle, koordinatlar ve pafta köşelerinesi en son güncelleneriş TUTGA'ya bağlı 2005,0 epoçunda, GRS80 elipsoidinde, Transversal Mercator (TM) izdüşümünde ve ITRF96 datumunda düzenlenmiştir. Yapılar sayalı çizgilerle gösterilmiştir. Eş yükseklik eğrisi aralığı 1 metredir. Yüklenici firma: Mesaağlığı-Şankaya Fotomap ortak girişimi

Proje Yöneticisi
Ayhan Furkan MEDCİ
Harita Mühendisi

KONTROL
İBB Harita Müdürlüğü
Gökhan KOÇ — Harita Mühendisi
Yusuf EROL — Harita Mühendisi (Şef)
Kamran PAŞALI — Müdür Yardımcısı

ONAY

İstanbul iline ait Ekim 2012'de çekilen hava fotoğraflarından fotogrametrik yöntemle üretilen 1/1000 ölçekli halihazır harita incelendi ve onandı

İstanbul Büyükşehir Belediye Başkanlığı

Yılmaz YILDIZ
Harita Müdürü

Mustafa UYSAL
Genel Sekreter Yardımcısı

İstanbul Büyükşehir Belediye Başkanlığınca onanmıştır.

F20D	F20C
N	N

SİLİVRİ BELEDİYESİ Plan ve Proje Müdürlüğü		
PLANIN İSMİ	SİLİVRİ MERKEZ SAHİL BÖLGESİ 1/1000 ÖLÇEKLİ UYGULAMA İMAR PLANI	
PAFTA NO :	F20D20B4C	Ölçek : 1/1000
PLAN EKİBİ :	Şehir Plancısı — Berkin PAPILA	
	Şehir Plancısı — Yemen OBALI	
	Şehir Plancısı — Burcu TURAN	
	Şehir Plancısı — Batu ARBULUT	
	Müdür — Ahmet ÖZYILMAZ	
	Başkan Yrd. Şehir Plancısı — Harun AKKAN	

PİN NO: UPI-940528

SİLİVRİ İLÇE MECLİSİNİN 05/02/2021 gün ve 31 sayı ile kabul edilen kararın eki plan paftasıdır.
Cevdet Ali PAZICI
İlçe Belediye Başkanı

SİLİVRİ İLÇE MECLİSİNİN 05/02/2021 gün ve 31 sayı ile kabul edilen kararın eki plan paftasıdır.
Volkan YILMAZ
Belediye Başkanı

İBB ŞEHİR PLANLAMA MÜDÜRLÜĞÜNÜ 16.06.2022 tarih ve 2022/... sayılı ekinde alınan onaylı planlar ile aynıdır.
Serdar KILIÇ
Şehir Plancısı
Sabri ÇOLAK
Müdür Yardımcısı

İstanbul Büyükşehir Belediye Başkanlığı
İlgi dosyasındaki onaylı plan ile aynıdır.
İstanbul Büyükşehir Belediye Başkanlığı

İstanbul Büyükşehir Belediyesi Şehir Plancılığı Müdürlüğünün ... sayılı kararı ile onaylanmıştır.
İstanbul Büyükşehir Belediye Başkanı

SİLİVRİ İLÇESİ, SİLİVRİ MERKEZİNİN MÜLKİ HUDUDUNDA Bulunan PAFTA, 1/1000 ÖLÇEKLİ UYGULAMA İMAR PLANI TAŞLAKLARI ile ... ADET İMZASINA AİT

1/1000 ÖLÇEKLİ UYGULAMA İMAR PLANI TAŞLAKLARI	
PLANI HAZIRLAYAN	Burcu TURAN
PLANI HAZIRLAYAN	
PLANI HAZIRLAYAN	
PLANI HAZIRLAYAN	
MÜDÜR	Ahmet ÖZYILMAZ

Belediye Meclisinin 13.09.2022 gün ve ...72... sayılı kararıyla onaylanan Planlar
Volkan YILMAZ
Belediye Başkanı

İBB ŞEHİR PLANLAMA MÜDÜRLÜĞÜNÜ 16.06.2022 tarih ve 2022/... sayılı ekinde alınan onaylı planlar ile aynıdır.
Serdar KILIÇ
Şehir Plancısı
Sabri ÇOLAK
Müdür Yardımcısı

Adalar Belediye Başkanlığı
İlgi dosyasındaki onaylı plan ile aynıdır.
Adalar Belediye Başkanlığı

İL :İSTANBUL

KIRKLARELİ-F20-d-20-b-4-c

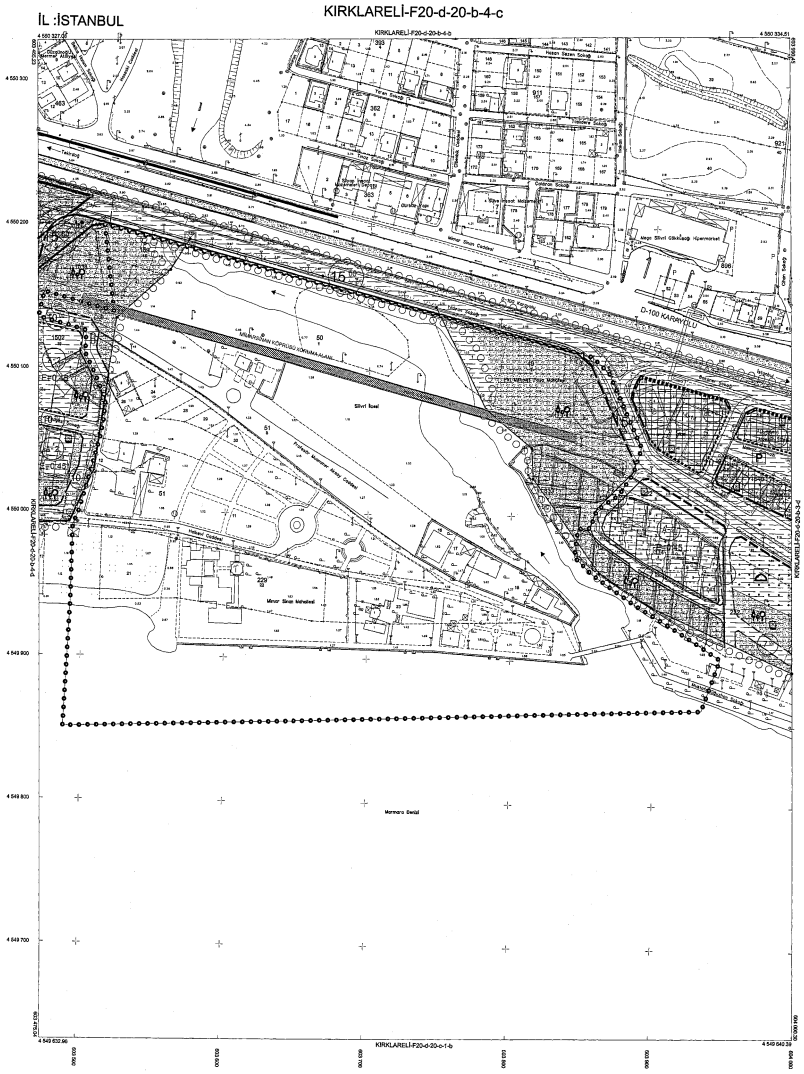
KIRKLARELİ-F20-d-20-b-4-b
KIRKLARELİ-F20-d-20-c-1-b
Silivri Sahil
Marmara Denizi
Mimar Sinan Mahallesi
D-100 KARAYOLU
Mimar Sinan Caddesi
Atatürk Caddesi
Fatih Sultan Mehmet Caddesi
Kazım Karabekir Caddesi
Hacı Ali Sokak
Hacı Ali Sokak
Hacı Ali Sokak

İl :İSTANBUL

KIRKLARELİ-F20-d-20-b-4-d

İstanbul Büyükşehir Belediye Başkanlığınca onanmıştır.

İdare	Fen

SİLİVRİ BELEDİYESİ
Plan ve Proje Müdürlüğü

PLANIN İSMİ	SİLİVRİ MERKEZ Sarıçıl, BÖLGESİ 1/1000 ÖLÇEKLİ UYGULAMA İMAR PLANI		
PAFTA NO :	F20D20B4D	Ölçek : 1/1000	
PLAN EKİBİ :	Y.Şeh.Plancısı	Berfin PAFİLA	
	Şeh.Plancısı	Yemer OBALI	
	Şeh.Plancısı	Burcu TURAN	
	Şeh.Plancısı	Sıla AKSULUUT	
	Müdür	Ahmet ÖZYILMAZ	
	Başkan Yrd. Şeh.Plancısı	Harun AKKAN	

FİN NO: UP-3400328

SİLİVRİ İLÇE MECLİSİNİN 05/02/2021 gün ve 21 sayılı kabul edilen kararını eki plan paftasıdır.
Çevre ve Şehircilik İmar Komisyonu Başkanı

SİLİVRİ İLÇE MECLİSİNİN 05/02/2021 gün ve 21 sayılı kabul edilen kararını eki plan paftasıdır.
Meclis Başkanı

İBB ŞEHİR PLANLAMA MÜDÜRLÜĞÜNÜN 4.06.2021 tarih ve 2021/232 sayılı yazısı ekidir.
Serdar KILIÇ Müdür Yardımcısı

İstanbul Büyükşehir Belediye Meclisinin 24.11.2021 tarih ve 1192 sayılı Ek kararı ekidir.
Müdür

İstanbul Büyükşehir Belediye Meclisinin 15.09.2022 gün ve 149 sayılı kabul edilen Planıdır.

İBB ŞEHİR PLANLAMA MÜDÜRLÜĞÜNÜN 49.48.52 sayılı 15/09/2022 tarihli yazısı ekidir.
Serdar KILIÇ Müdür Yardımcısı

İstanbul Büyükşehir Belediye Meclisinin 15.09.2022 tarih ve 1192 sayılı Ek kararı ekidir.

SİLİVRİ İLÇESİ, SARIÇIL MERKEZ MAHALLESİ 1/1000 ÖLÇEKLİ UYGULAMA İMAR PLANI TADİLATI		
FİGİNİN PAFTA	1/1000	ADA
1/1000 ÖLÇEKLİ UYGULAMA İMAR PLANI TADİLATI		ADAMIZA AİT
PLAN HAZIRLAYAN	Burcu TURAN	
PLAN HAZIRLAYAN		
PLAN HAZIRLAYAN		
PLAN HAZIRLAYAN		
MÜDÜR	Ahmet ÖZYILMAZ	

1:1000

20					
13					
18					
15	0				
19					
21	22	23	24	25	

Bu paftac fotogrametrik yöntemle, koordinatları ve safta bilgilerinesi en son güncelleşmiş TUTGA ve bağlı ZONLU koordinatlı, GRS80 elipsoidinde, Transversal Mercator (TM) izdüşümünde ve TRF96 datumunda düzenlenmiştir. Yapılar resmi çizgileriyle gösterilmiştir. Eşyükselik eğrisi aralığı 1 metredir. Yüklenici firma: Mesoğlu+Şenkan+Fotomap ortak girişimi

Proje Yöneticisi
Ayhan Faruk MESCİ
Harita Mühendisi

KONTROL
İBB Harita Müdürlüğü
Lütfiye KOÇ
Harita Mühendisi
Yunus İŞKIL
Harita Mühendisi (Şef)
Kenan PAŞALI
Müdür Yardımcısı

ONAY
İstanbul İline ait Ekim 2012' de çekilen hava fotoğraflarından fotogrametrik yöntemle üretilen 1/1000 ölçekli haliharir harita incelendi ve onandı
İstanbul Büyükşehir Belediye Başkanlığı
16.08.2013
Yılmaz YILDIZ
Harita MÜDÜRÜ
Mevlüt KURAL
Genel Bakanlar Yardımcısı

İstanbul İlinde İstanbul Büyükşehir Belediye Başkanınca onanmıştır.

F20	F20
a b c d	a b c d

SİLİVRİ BELEDİYESİ Plan ve Proje Müdürlüğü		
PLANIN İSMİ	SİLİVRİ MERKEZ SAHİL BÖLGESİ 1/1000 ÖLÇEKLİ UYGULAMA İMAR PLANI	
PAFTA NO :	F20D20C2B	Ölçek : 1/1000
PLAN EKİBİ :	Y.Şeh.Plancısı: Bertin PAPILA	
	Şeh.Plancısı: Yemen DİBALİ	
	Şeh.Plancısı: Burcu TURAN	
	Şeh.Plancısı: Safa AKBULUT	
	Müdür: Ahmet ÖZYILMAZ	
	Başvan Yrd. Şeh.Plancısı: Harun AKKAN	

PN NO: UP-3400389

SİLİVRİ İLÇE MECLİSİNİN 05/02/2021 gün ve 31 sayı ile kabul edilen kararın ekl plan paftasıdır.
Celaddin YAVUZ İmar Komisyonu Başkanı

SİLİVRİ İLÇE MECLİSİNİN 05/02/2021 gün ve 31 sayı ile kabul edilen kararın ekl plan paftasıdır.
Hüseyin YILMAZ Belediye Başkanı

İSB İŞBİR PLANLAMA MÜDÜRLÜĞÜNÜN 04.05.2021 tarih ve 2313 sayılı olurunu ekl paftadır.
Şeref KILIÇ Müdür Yardımcısı

İstanbul Büyükşehir Belediye Meclisinin 21.05.2021 tarih ve 1025 sayılı kararı ile kabul edilen plandır.
Müdür

İSB İŞBİR PLANLAMA MÜDÜRLÜĞÜNÜN 09.02.2021 tarih ve 1861/2 sayılı olurunu ekl paftadır.
Şeref KILIÇ Müdür Yardımcısı

Ahmet ZEYBEKÇİ İstanbul Büyükşehir Belediye Başkanı

SİLİVRİ İLÇESİ, Merkez Mahallesi, Sahil Bölgesi 1/1000 Ölçekli Uygulama İmar Planı Paftaların PAFTA LİSTESİ ve ADA PARSEL DÜZENLİ	
1/1000 ÖLÇEKLİ UYGULAMA İMAR PLANI TAKSİMATI	
PLAN HAZIRLAYAN	Burcu Turan
PLAN HAZIRLAYAN	
PLAN HAZIRLAYAN	
PLAN HAZIRLAYAN	
MÜDÜR	Ahmet Özyılmaz

Belediye Meclisinin 21.05.2021 gün ve 1025 sayılı kararı ile kabul edilen Plandır.

KIRKLARELİ-F20-d-20-c-2-b

İL :İSTANBUL

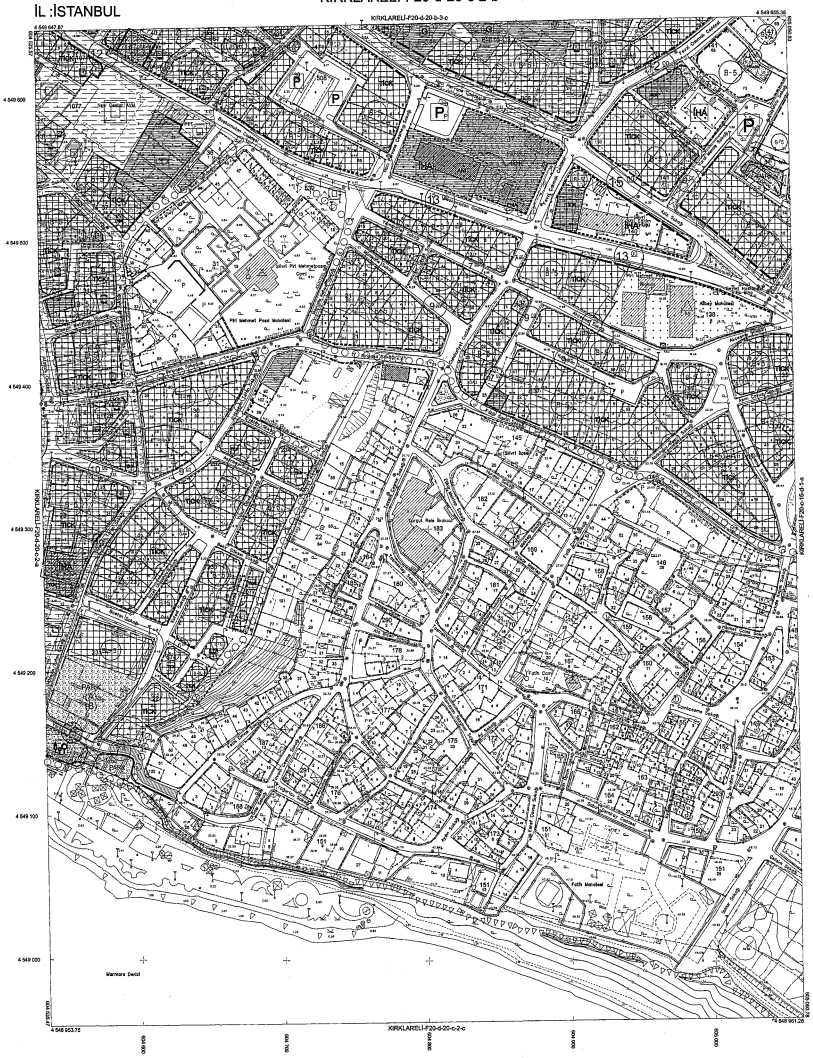
KIRKLARELİ-F20-d-20-b-3-c
KIRKLARELİ-F20-d-20-c-2-a
KIRKLARELİ-F20-c-19-d-1-a
KIRKLARELİ-F20-d-20-c-2-c
4 549 647,87
4 549 655,36
4 549 953,75
4 549 961,25
4 549 600
4 549 500
4 549 400
4 549 300
4 549 200
4 549 100
4 549 000
Marmara Denizi
Fatih Mahallesi
Sahil Mahallesi
Sevgi Park Sokağı
Kıbrıs Şehitleri Caddesi
Atatürk Caddesi
Cumhuriyet Caddesi
Gazi Mustafa Kemal Bulvarı
Ali Nihat Paşa Mahallesi
Gazi Mehmet Paşa Mahallesi
Ahmet Mahallesi
Gazi Mustafa Kemal Mahallesi
Gazi Mehmet Paşa

İL :İSTANBUL

KIRKLARELİ-F20-d-20-d-1-a

günlü İstanbul Büyükşehir Belediye Başkanınca onanmıştır.	F20D / F20C

SİLİVRİ BELEDİYESİ Fen ve Proje Müdürlüğü		
PLANIN İSMİ:	SİLİVRİ MERKEZ SAHİL BÖLGESİ 1/1000 ÖLÇEKLİ UYGULAMA İMAR PLANI	
PAFTA NO :	F20D20D1A	Ölçek : 1/1000
PLAN EKİBİ :	Y.Şeh.Plancısı Berrin PAPİLA	
	Şeh.Plancısı Yalman OSALI	
	Şeh.Plancısı Burcu TURAN	
	Şeh.Plancısı Safa AKBULUT	
	Müdür Ahmet ÖZYILMAZ	
	Başkan Yrd. Şeh.Plancısı Harun AKKAN	

PİN NO: UP-34063059

SİLİVRİ İLÇE MECLİSİNİN 05/02/2021 gün ve 31 sayı ile kabul edilen kararın eki plan paftasıdır.
Celalettin YAZICI
Meclis Başkanı V. Başkanı

SİLİVRİ İLÇE MECLİSİNİN 05/03/2021 gün ve 31 sayı ile kabul edilen kararın eki plan paftasıdır.
Volkan YILMAZ
Belediye Başkanı

İBB ŞEHİR PLANLAMA MÜDÜRLÜĞÜNÜN 8.06.2021 tarih ve 84/1332 sayılı kararı ile onaylanmıştır.
Sevgi KILIÇ Şube Müdürü V. Şube Müdürü
Sefai ÇOLAK Müdür Yardımcısı

İstanbul Büyükşehir Belediye Meclisinin 8.11.2021 tarih ve ... sayılı kararı ile onaylanmıştır.
Ali İhsan ÖZTÜRK Genel Sekreter V. Genel Sekreter

İstanbul Büyükşehir Belediyesi Meclisinin ... tarih ve ... sayılı kararı ile onaylanmıştır.
Genel Sekreter V. Genel Sekreter

SİLİVRİ İLÇESİ, SİLİVRİ MAHALLESİNDE BULUNAN F20D20D1A PAFTA NUMARALI 1/1000 ÖLÇEKLİ UYGULAMA İMAR PLANI TASLAĞI

PLAN HAZIRLAYAN	Burcu TURAN
PLAN HAZIRLAYAN	
PLAN HAZIRLAYAN	
PLAN HAZIRLAYAN	
MÜDÜR	Ahmet ÖZYILMAZ

Belediye Meclisinin 13.09.2021 gün ve 398 sayılı kararı ile onaylanan Plandır.

İBB ŞEHİR PLANLAMA MÜDÜRLÜĞÜNÜN 08.02.2021 tarih ve 84/1332 sayılı kararı ile onaylanmıştır.
Sevgi KILIÇ Şube Müdürü
Sefai ÇOLAK Müdür Yardımcısı

İstanbul Büyükşehir Belediyesi Meclisinin 8.11.2021 tarih ve ... sayılı kararı ile onaylanmıştır.
Ali İhsan ÖZTÜRK Genel Sekreter V. Genel Sekreter

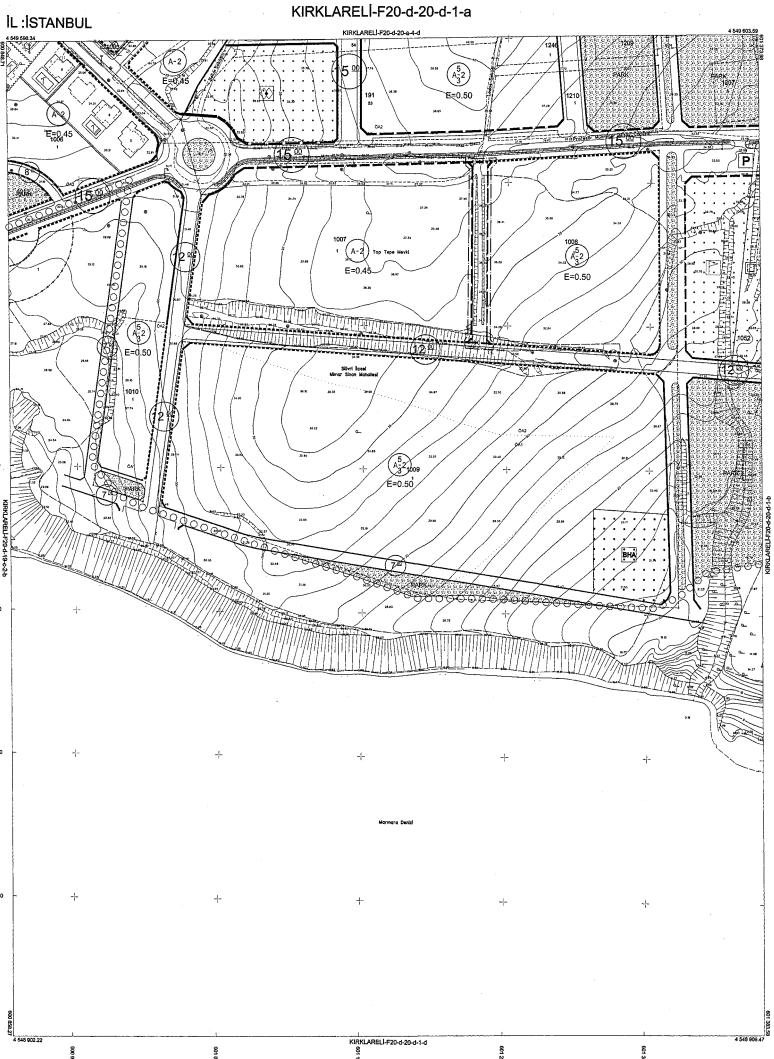

1:1000

Bu pafta; fotogrametrik yöntemle, koordinatlar ve pafta bilirkimsesi en son güncelleniş TUTGA' ye bağlı 2005.0 esoşluğa, GRS80 elipsoidinde, Transversal Mercator (TM) izdüşümünde ve ITRF96 datumunda düzeltilmiştir. Yapılar saçak çizgileriyle gösterilmiştir. Eşyükseklik eğrisi aralığı 1 metredir. Yüklenici firma: Mescioğlu+Şeliker+Fotomap ortak girişimi	Proje Yöneticisi: Ayhan Faruk MESCİ, Harita Mühendisi
KONTROL İBB Harita Müdürlüğü	Ebru KOÇ, Harita Mühendisi; Yusuf ÖNÖRÖL, Harita Mühendisi (Şef); Kenan PAŞALI, Müdür Yardımcısı

ONAY

İstanbul İline ait Ekim 2012' de çekilen hava fotoğraflarından fotogrametrik yöntemle üretilen 1/1000 ölçekli halihazır harita incelendi ve onandı

İstanbul Büyükşehir Belediye Başkanlığı

6.06.2013

Yılmaz YILDIZ, Harita Müdürü

Mevlüt VURAL, Genel Sekreter Yardımcısı

İL :İSTANBUL

KIRKLARELİ-F20-d-20-d-1-b

1:1000

İstanbul Büyükşehir Belediye Başkanlığı'nca onanan şer	PLAN	PLANI

SİLİVRİ BELEDİYESİ (Mücavir Alan Kısmı)		
PLANIN İSMİ	SİLİVRİ MERKEZ BAHÇELİEVLER 1/1000 ÖLÇEKLİ UYGULAMA İMAR PLANI	
PAFTA NO :	F20D20D1B	Ölçek : 1/1000
PLAN BİRİMİ :	Şef/Planlama	Burcu PAPILA
	Şef/Planlama	Yeliz CEBALI
	Şef/Planlama	Burcu TURAN
	Şef/Planlama	Selin ARSLUUT
	Müdür	Ahmet ÖZYILMAZ
	Başkan Yrd. Şef/Planlama	Harun AKKAN

PİN NO: UP-14208669

SİLİVRİ İLÇE MECLİSİNİN 09/02/2007 gün ve 31 sayılı ile kabul edilen kararına eki olan paftadır.

SİLİVRİ İLÇE MECLİSİNİN 09/02/2021 gün ve 31 sayılı ile kabul edilen kararına eki olan paftadır.

İSTANBUL BÜYÜKŞEHİR BELEDİYESİ Ulaşım ve Altyapı Dairesi Başkanlığı'nca onanan paftadır.

İstanbul Büyükşehir Belediyesi Meclisi 20/01/2021 gün ve 2021/1 sayılı kararı ile onanan paftadır.

SİLİVRİ İLÇESİ, Bahçelievler Mah. Sokak	
Sokak Adı PAFTA İÇİ/DIŞI	ADA PARSEL
	ADANA-Kadastro
1/1000 ÖLÇEKLİ UYGULAMA İMAR PLANI TADİLİ	
PLAN AÇIKLAMA	Burcu TURAN
PLAN AÇIKLAMA	
PLAN AÇIKLAMA	
PLAN AÇIKLAMA	
MÜDÜR	Ahmet ÖZYILMAZ

Büyükşehir Meclisinin 13 . 05 . 2021 Gün ve 1/1 sayılı kararı ile onanan Paftadır.

Selvay KILIÇ Şef/Planlama

Selin ÇINAR Müdür Yardımcısı

Aytan Fatma NEDİ Harita Mühendisi

KONTROL İBB Harita Müdürlüğü

Hülya YILDIRIM Harita Mühendisi

Yusuf KEROL Harita Mühendisi (Şef)

Kenan TAŞALI İnşaat Yüksekmimarı

Bu paftalar fotogrametrik yöntemle, koordinatlar ve yatay kıtalamaları en son gönderilmiş TUREF ya bağlı 3°DE 6.0 dilimlerinde, ORSİ elipsoidinde, Transverse Mercator (TM) izdüşümünde ve ITRF96 çıkılmasında düzenlenmiştir. Tapular sayısal digitalyada çizilmiştir. Eşdeğerlik açısı maksimum 1'dir. Kıtaların kısaca İstanbul+Şehrin+Kısaca ortak çıkışını

ONAY

İstanbul iline ait Ekim 2012' de çekilen hava fotoğraflarından fotogrametrik yöntemle üretilen 1/1000 ölçekli halihazır harita incelendi ve onandı

İstanbul Büyükşehir Belediye Başkanlığı

16.08.2013

Yıldırım YILDIZ Harita Müdürü

Genel Sekreter Yardımcısı