

T.C.
SİLİVRİ BELEDİYE BAŞKANLIĞI
Plan ve Proje Müdürlüğü

ASKI TUTANAĞI

Silivri İlçesi, Yeni Mahalle idari sınırları içerisinde yer alan "UİP-34910688" Plan İşlem Numaralı ve 20.09.2022 onaylı "Silivri Merkez Boğluca Deresi Taşkın Alanı ve Yakın Çevresi 1/1000 Ölçekli Revizyon Uygulama İmar Planı" İtrazlarına İlişkin 30.11.2023 onaylı 1/1000 Ölçekli Uygulama İmar Planı Değişikliklerinin, 3194 sayılı İmar Kanununun 8. Maddesi gereğince 08.02.2024 günü mesai başlamasıyla Belediye binası giriş katında askıya alındığına dair tarafımızdan tanzim edilen tutanaktır.

Onay Tarihi	: 30.11.2023
Ölçek	: 1/1000
Adedi	: 5 pafta
Mahalle	: Yeni Mahalle
Parsel	: İtiraza konu parseller
Dosya No.	: PLNMATDLT_29-Boğluca Tuzla Deresi Taşkın Alanı İmar Plan Revizyonu
İlana Çıkış Tarihi	: 08.02.2024
İlan Bitiş Tarihi	: 08.03.2024
Plan PIN NO	: UİP-34910688

Yemen OBALI
08/02/2024 Şehir Plancısı

Burcu TURAN
08/02/2024 Şehir Planlamacısı

Recep DOĞAN
MÜDÜR VEKİLİ

Bu belge, güvenli elektronik imza ile imzalanmıştır.

Belge doğrulama kodu:A001A8C00374 Doküman No:1826953 Belge Doğrulama Adresi: <https://www.turkiye.gov.tr/silivri-belediyesi-ebys>

Alibey Mahallesi Turgut Özal Bulvarı No:3 34570 Silivri / İSTANBUL
Telefon: 4442047 dhl.1302 Faks.: 0212 727 08 29
Kep:silivribelediyesi@hs03.kep.tr e-posta: harita@silivri.bel.tr
internet adresi: <http://www.silivri.bel.tr>

Bilgi için:
Yemen OBALI
4442047 dhl.1302



İlçe : Silivri

Mahalle/Köy : Yeni Mahalle

Pafta/Ada/Parsel : Silivri Merkez Boğluca Deresi Taşkın Alanı ve Yakın Çevresi (5 pafta)

Plan Türü : 1/1000 Ölçekli Uygulama İmar Planı Değişikliği

Açıklama : UİP-34910688 Plan İşlem Numaralı 20.09.2022 Onaylı Silivri Merkez Boğluca Deresi Taşkın Alanı ve Yakın Çevresi 1/1000 Ölçekli Revizyon Uygulama İmar Planı İtirazlarına Ait 1/1000 Ölçekli Uygulama İmar Planı Değişikliği

İlçe Mec. K.Tar. ve No : 06.01.2023 / 14

İBB Mec. K.Tar. ve No : 23.11.2023 / 1203

Onay Tarihi : 30.11.2023

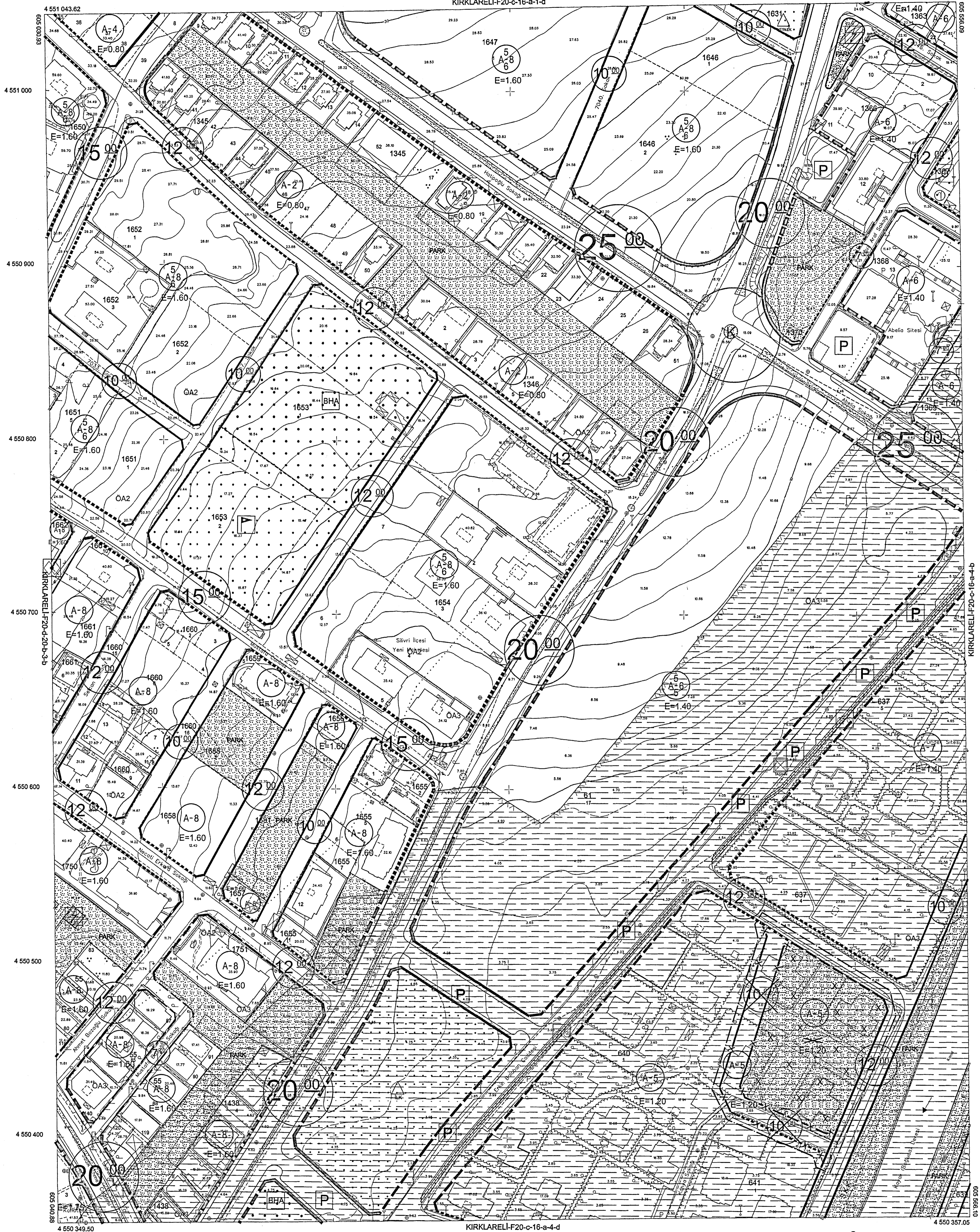
Askıya Çıkış Tarihi : 08.02.2024

Askıdan İniş Tarihi : 08.03.2024

[Plan Paftaları](#)

İSTANBUL Büyükşehir Belediye Başkanınca onanmıştır.		F20C-20 F20C-16	
SİLİVRİ BELEDİYESİ Plan ve Proje Müdürlüğü			
PLANIN İSMİ	SİLİVRİ MERKEZ BOĞLUCA DERESİ TAŞKIN ALANI VE YAKIN ÇEVRESİ 1/1000 ÖLÇEKLİ REVİZYON UYGULAMA İMAR PLANI		
PAFTA NO :	F20C-16A-4A	Ölçek :	1/1000
PLAN EKİBİ :	Şeh.Plancısı	Yemen OBALI	<i>Yemen Obalı</i>
	Şeh.Plancısı	Safa AKBULUT	<i>Safa Akbulut</i>
Müdür	Ahmet ÖZYILMAZ <i>Ahmet Özyılmaz</i>		
Başkan Yrd. Şeh.Plancısı	Harun AKKAN <i>Harun Akkan</i>		
PIN NO: UIP-34910688			
SİLİVRİ İLÇE MECLİSİNİN 11/02/2022 gün ve 21 sayılı kabul edilen kararın eki plan paftasıdır.		SİLİVRİ İLÇE MECLİSİNİN 11/02/2022 gün ve 21 sayılı kabul edilen kararın eki plan paftasıdır.	
İBB ŞEHİR PLANLAMA MÜDÜRLÜĞÜNÜN 06.02.2023 tarih 370/02 sayılı yazısı eki paftadır.		İstanbul Büyükşehir Belediye Meclisinin 13.02.2023 tarihinde ve M.1.53 sayılı karar ile kabul edilmiş kararın eki paftasıdır.	
Senay KILIC Y. Şeh. Plancısı		Adnan YILMAZ Belediye Başkanı	

İSTANBUL Büyükşehir Belediye Başkanınca onanmıştır.		F20C-20 F20C-16	
SİLİVRİ BELEDİYESİ Plan ve Proje Müdürlüğü			
PLANIN İSMİ	UIP-34910688 PLAN İŞLEM NUMARALI 20.09.2022 ONAYLI SİLİVRİ MERKEZ BOĞLUCA DERESİ TAŞKIN ALANI VE YAKIN ÇEVRESİ 1/1000 ÖLÇEKLİ REVİZYON UYGULAMA İMAR PLANI İTİRAZLARINA AIT 1/1000 ÖLÇEKLİ UYGULAMA İMAR PLANI DEĞİŞİKLİĞİ		
PAFTA NO :	F20C-16A-4A	Ölçek :	1/1000
PLAN EKİBİ :	Şeh.Plancısı	Yemen OBALI	<i>Yemen Obalı</i>
	Şeh.Plancısı	Safa AKBULUT	<i>Safa Akbulut</i>
Müdür	Ahmet ÖZYILMAZ <i>Ahmet Özyılmaz</i>		
Başkan Yrd. Şeh.Plancısı	Harun AKKAN <i>Harun Akkan</i>		
SİLİVRİ İLÇE MECLİSİNİN 06/01/2023 gün ve 14 sayılı kabul edilen kararın eki plan paftasıdır.			
SİLİVRİ İLÇE MECLİSİNİN 06/01/2023 gün ve 14 sayılı kabul edilen kararın eki plan paftasıdır.			
İBB ŞEHİR PLANLAMA MÜDÜRLÜĞÜNÜN 10.04.23 tarih 310/23 sayılı yazısı eki paftadır.		İstanbul Büyükşehir Belediye Meclisinin 23.11.23 tarihinde ve M.123 sayılı karar ile kabul edilmiş kararın eki paftasıdır.	
Ural AKIN Y. Şeh. Plancısı		Adnan YILMAZ Belediye Başkanı	



1:1000

01	02	03	04	05	06	07	08	09	10
11	12	13	14	15	16	17	18	19	20
21	22	23	24	25					

Bu pafta; Temmuz 2017'de çekilen hava fotoğraflarından, fotogrametrik yöntemle koordinatları ve pafta bölünmesi en son güncellenmiş TUTGA'ya bağlı 2005.0 epoğunda, GRS80 elipsoidinde, Transversal Mercator (TM) izdüşümünde ve ITRF96 datumunda düzenlenmiştir. Yapılan ölçümlerden çizimlere aşağıdaki gösterilmiştir. Etyükseklik eğrisi aralığı 1 metredir.

YÜKLENİCİ
A.Z.M. Harita Jeo. İnş. A.Ş.

Hali ÖZER
Proje Yöneticisi

Mahmut Fahri UZUN
Harita Mühendisi

KONTROL
Harita Müdürü

Enis YURDAKUL
Şef

İrfan KARACA
Müdür Yardımcısı

ONAY

1/1000 ölçekli halihazır harita incelendi ve onandı
İstanbul Büyükşehir Belediye Başkanlığı

Yılmaz YILDIZ
Harita Müdürü

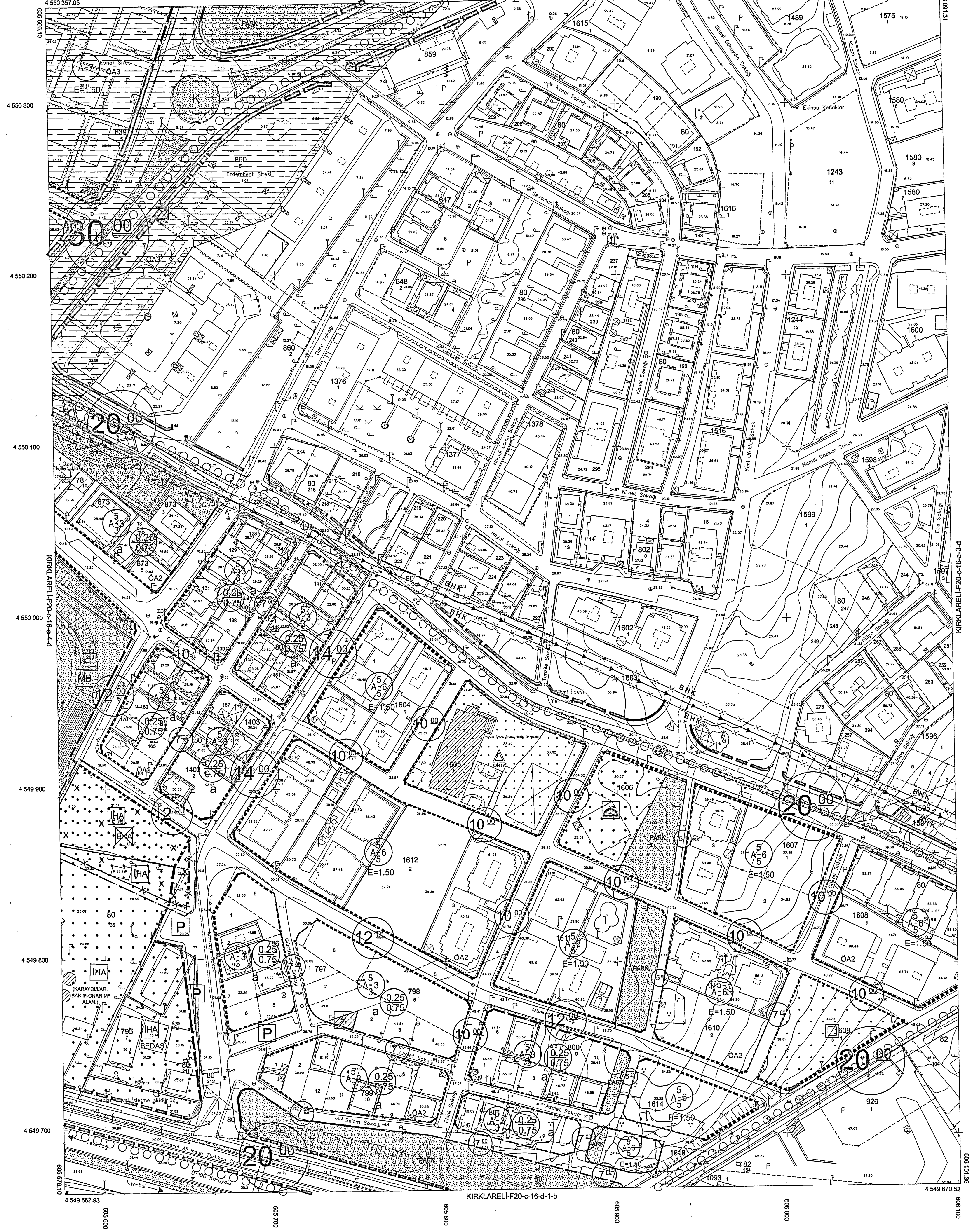
Şeyman KARALI
Sekreter Yardımcısı

KIRKLARELİ-F20-c-16-a-4-c

20.08.2022 tarihinde İstanbul Büyükşehir Belediye Başkanınca onanmıştır.		F20C-20	F20C-16
SİLİVRİ BELEDİYESİ Plan ve Proje Müdürlüğü			
PLANIN ISMI	SİLİVRİ MERKEZ BOĞLUCA DERESİ TAŞKIN ALANI VE YAKIN ÇEVRESİ 1/1000 ÖLÇEKLİ REVİZYON UYGULAMA İMAR PLANI		
PAFTA NO :	F20C-16A-4C	Ölçek :	1/1000
PLAN EKİBİ :	Şeh.Plancısı	Yemen OBALI	<i>Yemen Obalı</i>
	Şeh.Plancısı	Safa AKBULUT	<i>Safa Akbulut</i>
Müdür	Ahmet ÖZYILMAZ	<i>Ahmet Özyılmaz</i>	
Başkan Yrd.	Harun AKKAN	<i>Harun Akkan</i>	
Şeh.Plancısı			
PIN NO: UIP-34910688			
SİLİVRİ İLÇE MECLİSİNİN 11/02/2022 gün ve 21 sayılı kabul edilen kararın eki plan pafasıdır.	SİLİVRİ İLÇE MECLİSİNİN 11/02/2022 gün ve 21 sayılı kabul edilen kararın eki plan pafasıdır.		
Çelestin YAZICI İmar Komisyonu Başkanı	Volkan YILMAZ Belediye Başkanı		
İBB ŞEHİR PLANLAMA MÜDÜRLÜĞÜNÜN 05.08.2022 tarih, 3.0.014 sayılı yazısı eki pafasıdır.	İstanbul Büyükşehir Belediye Meclisinin 13.02.2022 tarihinde ve 2112 sayılı ile onaylanarak kabul edilen kararın eki plan pafasıdır.		
Senay KILIC Y. Şeh. Plancısı	Sadullah HASANOĞLU Şeh. Plancısı		

30 KASIM 2022 tarihinde İstanbul Büyükşehir Belediye Başkanınca onanmıştır.		F20C-20	F20C-16
SİLİVRİ BELEDİYESİ Plan ve Proje Müdürlüğü			
PLANIN ISMI	UIP-34910688 PLAN İSLEM NUMARALI 20.09.2022 ONAYLI SİLİVRİ MERKEZ BOĞLUCA DERESİ TAŞKIN ALANI VE YAKIN ÇEVRESİ 1/1000 ÖLÇEKLİ REVİZYON UYGULAMA İMAR PLANI İTİRAZLARINA AİT 1/1000 ÖLÇEKLİ UYGULAMA İMAR PLANI DEĞİŞİKLİĞİ		
PAFTA NO :	F20C-16A-4C	Ölçek :	1/1000
PLAN EKİBİ :	Şeh.Plancısı	Yemen OBALI	<i>Yemen Obalı</i>
	Şeh.Plancısı		
Müdür	Ahmet ÖZYILMAZ	<i>Ahmet Özyılmaz</i>	
Başkan Yrd.	Harun AKKAN	<i>Harun Akkan</i>	
Şeh.Plancısı			
SİLİVRİ İLÇE MECLİSİNİN 06/01/2023 gün ve 14 sayılı kabul edilen kararın eki plan pafasıdır.	SİLİVRİ İLÇE MECLİSİNİN 06/01/2023 gün ve 14 sayılı kabul edilen kararın eki plan pafasıdır.		
Çelestin YAZICI İmar Komisyonu Başkanı	Volkan YILMAZ Belediye Başkanı		
İBB ŞEHİR PLANLAMA MÜDÜRLÜĞÜNÜN 10.04.23 tarih, 3.0.145 sayılı yazısı eki pafasıdır.	İstanbul Büyükşehir Belediye Meclisinin 23.11.23 tarihinde ve 1203 sayılı ile onaylanarak kabul edilen kararın eki plan pafasıdır.		
Ural AKIN Y. Şeh. Plancısı	Senay KILIC Y. Şeh. Plancısı		

İL : İSTANBUL



1:1000

01	02	03	04	05	06	07	08	09	10	11	12	13	14	15	16	17	18	19	20
21	22	23	24	25															

Bu pafta; Temmuz 2017'de çekilen hava fotoğraflarından, fotogrametrik yöntemle koordinatları ve pafta bölümlemesi en son güncellenmiş TUTGA'ya bağlı 2005.0 epoğunda, GRS80 elipsoidinde, Transversal Mercator (TM) izdüşümünde ve ITRF96 datumunda düzenlenmiştir. Yapılar şaşırtılardan çizilerek şaşırtı kutuya gösterilmiştir. Eşyükselik eğrisi aralığı: 1 metredir.

YÜKLENCİ
A.Z.M. Harita Geo. İnş. A.Ş.

Hali ÖZER
Proje Yöneticisi

Mahmut Fahri UZUN
Harita Mühendisi

Enis YURDAKUL
Şef

İrfan AKKA
Müdür Yardımcısı

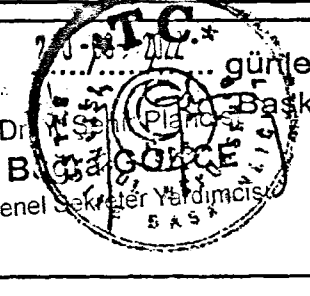
KONTROL
Harita Müdürlüğü


ONAY

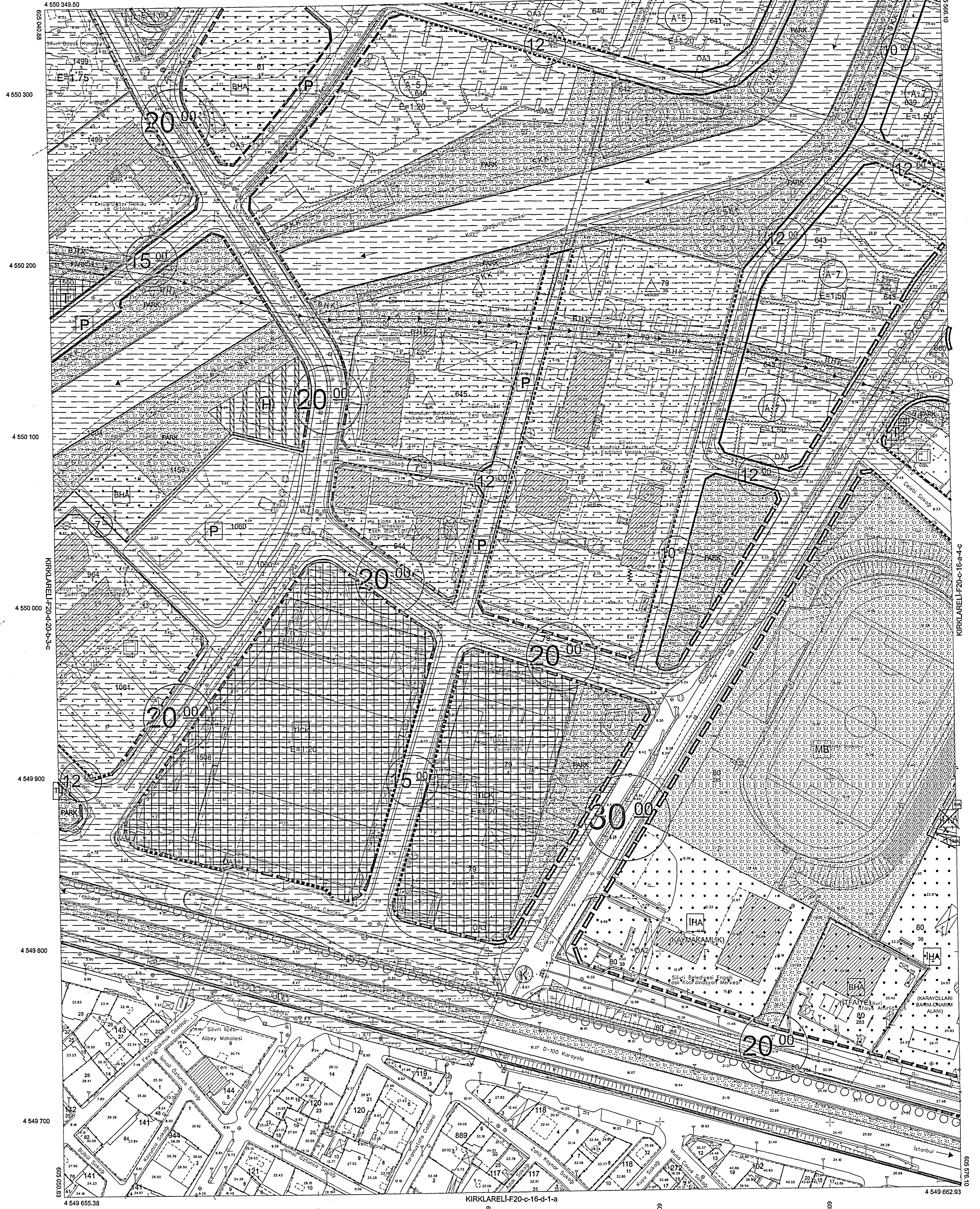
1/1000 ölçekli halihazır harita incelendi ve onandı
İstanbul Büyükşehir Belediye Meclisi

Yılmaz YILDIZ
Harita Müdürü

Şeyhan KARALI
Sekreter Yardımcısı

 <p>İstanbul Büyükşehir Belediye Başkanınca onanmıştır.</p>		<table border="1"> <tr> <td>F20C-20</td> <td>F20C-16</td> </tr> <tr> <td>B-3B</td> <td>A-4A</td> </tr> <tr> <td>B-3C</td> <td>A-4C</td> </tr> </table>	F20C-20	F20C-16	B-3B	A-4A	B-3C	A-4C
F20C-20	F20C-16							
B-3B	A-4A							
B-3C	A-4C							
SİLİVRİ BELEDİYESİ Plan ve Proje Müdürlüğü								
PLANIN İSMİ	SİLİVRİ MERKEZ BOĞLUCA DERESİ TAŞKIN ALANI VE YAKIN ÇEVRESİ 1/1000 ÖLÇEKLİ REVİZYON UYGULAMA İMAR PLANI							
PAFTA NO :	F20C-16A-4D	Ölçek : 1/1000						
PLAN EKİBİ :	Şeh.Plancısı	Yemen OBALI <i>Yemen Obalı</i>						
	Şeh.Plancısı	Safa AKBULUT <i>Safa Akbulut</i>						
Müdür	Ahmet ÖZYILMAZ <i>Ahmet Özyılmaz</i>							
Başkan Yrd. Şeh.Plancısı	Harun AKKAN <i>Harun Akkan</i>							
PİN NO: UIP-34910688								
SİLİVRİ İLÇE MECLİSİNİN 11/02/2022 gün ve 21 sayılı kabul edilen kararın eki plan pattaşdır.	SİLİVRİ İLÇE MECLİSİNİN 11/02/2022 gün ve 21 sayılı kabul edilen kararın eki plan pattaşdır.							
İBB ŞEHİR PLANLAMA MÜDÜRLÜĞÜNÜN 06.02.2022 tarihli 376166 sayılı yazısı eki pattaşdır.	İstanbul Büyükşehir Belediye Meclisinin 15.09.2022 tarihinde ve 1143 sayılı ile onayladığı kararın eki plan pattaşdır.							
Sena KILIC Y. Şehir Plancısı	Sadıullah HASANLILAR İstanbul Büyükşehir Belediye Başkanı							

 <p>İstanbul Büyükşehir Belediye Başkanınca onanmıştır.</p>		<table border="1"> <tr> <td>F20C-20</td> <td>F20C-16</td> </tr> <tr> <td>B-3B</td> <td>A-4A</td> </tr> <tr> <td>B-3C</td> <td>A-4C</td> </tr> </table>	F20C-20	F20C-16	B-3B	A-4A	B-3C	A-4C
F20C-20	F20C-16							
B-3B	A-4A							
B-3C	A-4C							
SİLİVRİ BELEDİYESİ Plan ve Proje Müdürlüğü								
PLANIN İSMİ	UIP-34910688 PLAN İŞLEM NUMARALI 20.09.2022 ONAYLI SİLİVRİ MERKEZ BOĞLUCA DERESİ TAŞKIN ALANI VE YAKIN ÇEVRESİ 1/1000 ÖLÇEKLİ REVİZYON UYGULAMA İMAR PLANI İTİRAZLARINA AIT 1/1000 ÖLÇEKLİ UYGULAMA İMAR PLANI DEĞİŞİKLİĞİ							
PAFTA NO :	F20C-16A-4D	Ölçek : 1/1000						
PLAN EKİBİ :	Şeh.Plancısı	Yemen OBALI <i>Yemen Obalı</i>						
	Şeh.Plancısı	Safa AKBULUT <i>Safa Akbulut</i>						
Müdür	Ahmet ÖZYILMAZ <i>Ahmet Özyılmaz</i>							
Başkan Yrd. Şeh.Plancısı	Harun AKKAN <i>Harun Akkan</i>							
SİLİVRİ İLÇE MECLİSİNİN 06/01/2023 gün ve 14 sayılı kabul edilen kararın eki plan pattaşdır.								
SİLİVRİ İLÇE MECLİSİNİN 06/01/2023 gün ve 14 sayılı kabul edilen kararın eki plan pattaşdır.								
İBB ŞEHİR PLANLAMA MÜDÜRLÜĞÜNÜN 10.04.2023 tarihli 2149 sayılı yazısı eki pattaşdır.								
İstanbul Büyükşehir Belediye Meclisinin 23.11.2023 tarihinde ve 1143 sayılı ile onayladığı kararın eki plan pattaşdır.								
Ural AKIN Y. Şehir Plancısı	Sadıullah HASANLILAR İstanbul Büyükşehir Belediye Başkanı							



1:1000

01	20
06	
11	G
16	
21	22 23 24 25

Bu pafta; Temmuz 2017'de çekilen hava fotoğraflarından, fotogrametrik yöntemle koordinatları ve pafta bölünmesi en son güncellenmiş TUTGA'ya bağlı 2005.0 epöğünde, GRS80 elipsoidinde, Transversal Mercator (TM) izdüşümünde ve ITRF99 datumunda düzenlenmiştir. Yapılar sapağlardan çizilerek sapağ kotuyla gösterilmiştir. Epyükselik eğri aralığı 1 metredir.

YÜKLENİCİ
A.Z.M. Harita Geo. İnş. A.Ş.

Hali ÖZER
Hali ÖZER
Proje Yöneticisi

KONTROL
Harita Müdürlüğü

Mahmut Fahri UZUN
Mahmut Fahri UZUN
Harita Mühendisi

Enis YURDAKUL
Enis YURDAKUL
Şef

İrfan AKKA
İrfan AKKA
Müdür Yardımcısı

ONAY

1/1000 ölçekli halihazır harita incelendi ve onandı
İstanbul Büyükşehir Belediye Başkanlığı

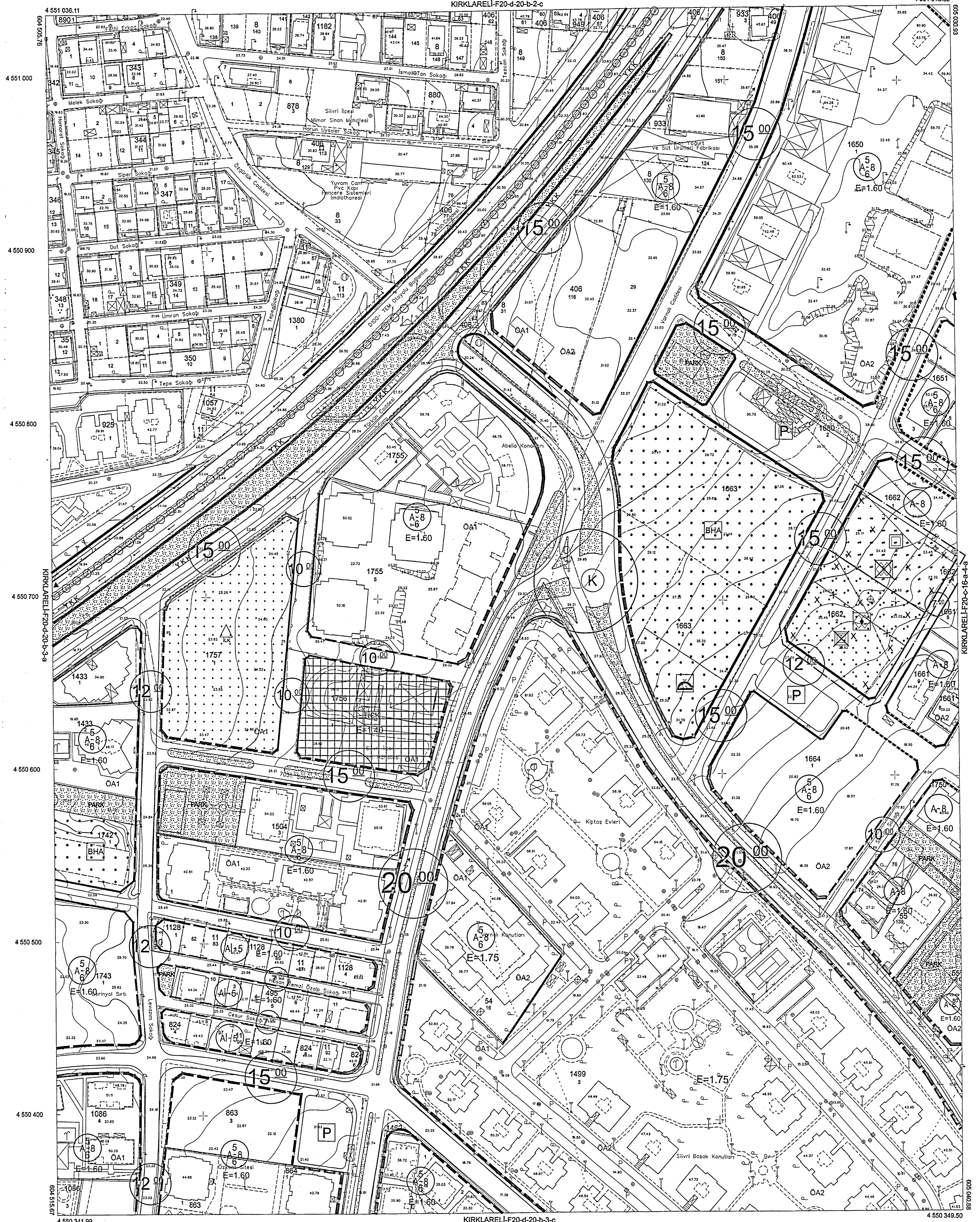
10.07.2023

Yılmaz YILDIZ
Yılmaz YILDIZ
Harita Müdürü

Şeyma KARALI
Şeyma KARALI
Sekreter Yardımcısı

KIRKLARELİ-F20-d-20-b-3-b

İL : İSTANBUL



<p>İstanbul Büyükşehir Belediye Başkanınca onanmıştır.</p>	
<p>SİLİVRİ BELEDİYESİ Plan ve Proje Müdürlüğü</p>	
<p>PLANIN İSMİ SİLİVRİ MERKEZ BOĞLUCA DERESİ TAŞKIN ALANI VE YAKIN ÇEVRESİ 1/1000 ÖLÇEKLİ REVİZYON UYGULAMA İMAR PLANI</p>	<p>Ölçek : 1/1000</p>
<p>PAFTA NO : F20D-20B-3B</p>	<p>Şeh.Plancısı Yemen OBALI</p>
<p>PLAN EKİBİ :</p>	<p>Şeh.Plancısı Safa AKBULUT</p>
<p>Müdür Ahmet ÖZYILMAZ</p>	<p>Başkan Yrd. Harun AKKAN</p>
<p>PİN NO: UIP-34910688</p>	
<p>SİLİVRİ İLÇE MECLİSİNİN 11/02/2022 gün ve 21 sayılı kabul edilen kararın eki planı taftastır.</p>	<p>SİLİVRİ İLÇE MECLİSİNİN 11/02/2022 gün ve 21 sayılı kabul edilen kararın eki planı taftastır.</p>
<p>Celalattin YAZICI İmar Komisyonu Başkanı</p>	<p>Volkan YILMAZ Belediye Başkanı</p>
<p>İSTANBUL BELEDİYE BAŞKANLIĞI ŞEHİR PLANLAMA MÜDÜRLÜĞÜNÜN 11.02.2022 tarih ve 326/2022 sayılı yazısı ile onaylanmıştır.</p>	<p>Sadullah HASANOĞLU Adanmış Müsteşar</p>
<p>Seray KILIÇ Yerel Plancısı</p>	<p>Ural AKIN Şeh. Pl.</p>

<p>İstanbul Büyükşehir Belediye Başkanınca onanmıştır.</p>	
<p>SİLİVRİ BELEDİYESİ Plan ve Proje Müdürlüğü</p>	
<p>PLANIN İSMİ UIP-34910688 PLAN İŞLEM NUMARALI 20.09.2022 ONAYLI SİLİVRİ MERKEZ BOĞLUCA DERESİ TAŞKIN ALANI VE YAKIN ÇEVRESİ 1/1000 ÖLÇEKLİ REVİZYON UYGULAMA İMAR PLANI İTİRAZLARINA AIT 1/1000 ÖLÇEKLİ UYGULAMA İMAR PLANI DEĞİŞİKLİĞİ</p>	<p>Ölçek : 1/1000</p>
<p>PAFTA NO : F20D-20B-3B</p>	<p>Şeh.Plancısı Yemen OBALI</p>
<p>PLAN EKİBİ :</p>	
<p>Müdür Ahmet ÖZYILMAZ</p>	<p>Başkan Yrd. Harun AKKAN</p>
<p>SİLİVRİ İLÇE MECLİSİNİN 08/01/2023 gün ve 14 sayılı kabul edilen kararın eki planı taftastır.</p>	<p>SİLİVRİ İLÇE MECLİSİNİN 08/01/2023 gün ve 14 sayılı kabul edilen kararın eki planı taftastır.</p>
<p>Celalattin YAZICI İmar Komisyonu Başkanı</p>	<p>Volkan YILMAZ Belediye Başkanı</p>
<p>İSTANBUL BELEDİYE BAŞKANLIĞI ŞEHİR PLANLAMA MÜDÜRLÜĞÜNÜN 10.04.2023 tarih ve 316/23 sayılı yazısı ile onaylanmıştır.</p>	<p>İstanbul Büyükşehir Belediye Meclisinin 23.11.2023 gün ve 1203 sayılı ile onaylanmıştır.</p>
<p>Ural Akın Yerel Plancısı</p>	<p>Sadullah HASANOĞLU Adanmış Müsteşar</p>

1:1000

01	20
06	2
11	D
16	20
21	23
22	24
23	25

Bu pafta, Temmuz 2017'de çekilen hava fotoğraflarından, fotogrametrik yöntemle koordinatları ve pafta bölümlenmesi en son güncellenmiş TUTGA'ya bağlı 2005.0 epochunda, CRS80 ellipsoidinde, Transversal Mercator (TM) izdüşümünde ve ITRF95 datumunda düzenlenmiştir. Yapılar esaklardan çizilerek esak kotuyla gösterilmiştir. Eşyükselik eğrisi aralığı 1 metredir.

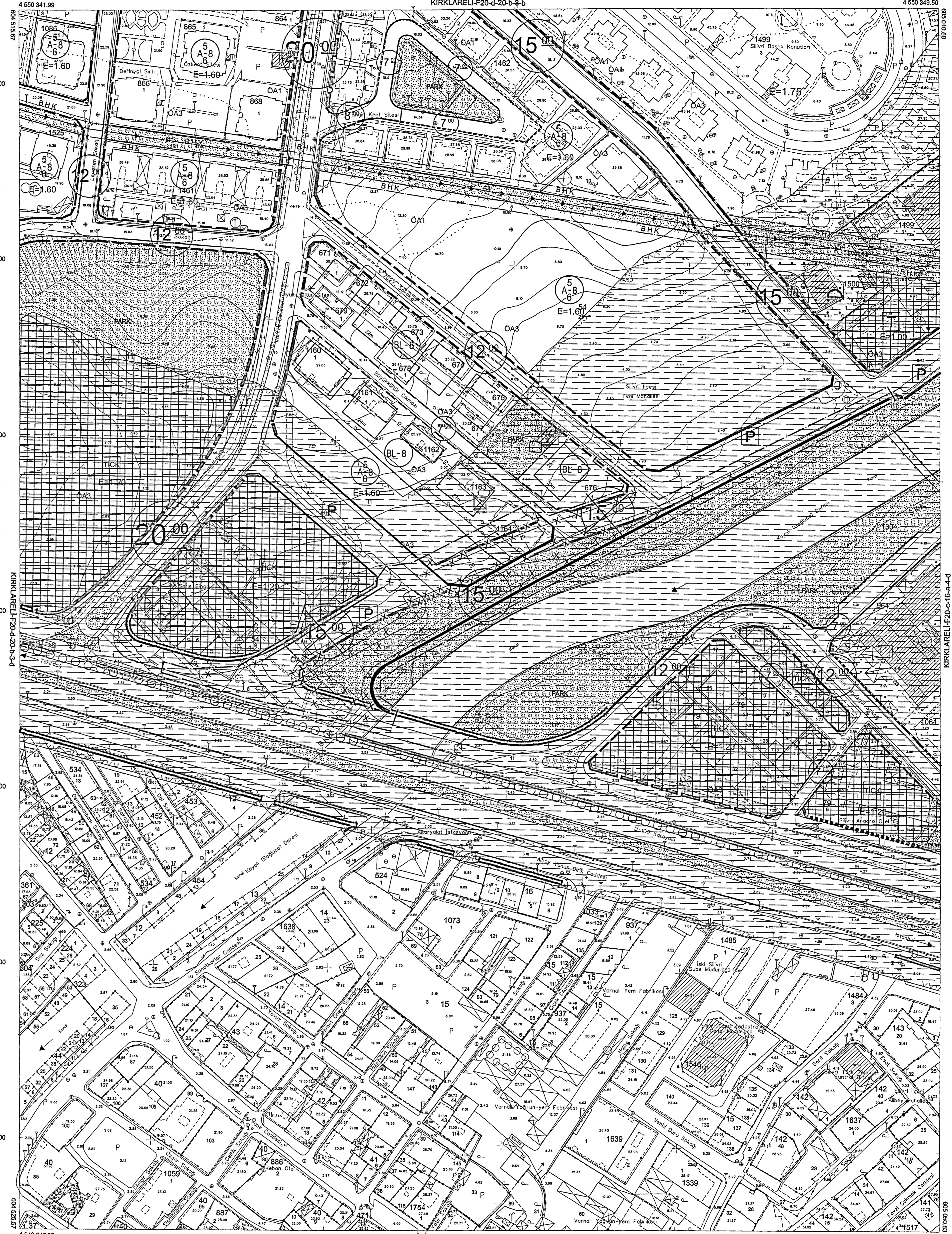
YÜKLENİCİ
A.Z.M. Harita Jeo. İnş. A.Ş.
Hali ÖZER
Proje Yöneticisi

KONTROL
Harita Müdürüğü
Mahmut Fahri UZUN
Harita Mühendisi
Enis YURDAKUL
Şef
İrfan AKKA
Müdür Yardımcısı

ONAY
1/1000 ölçekli halihazır harita incelendi ve onandı
İstanbul Büyükşehir Belediye Başkanlığı
Yılmaz YILDIZ
Harita Müdürü
Yılmaz KARALI
Sekreter Yardımcısı

KIRKLARELİ-F20-d-20-b-3-c

İL : İSTANBUL



20.05.2022 tarihinde İstanbul Büyükşehir Belediye Başkanınca onanmıştır.

Buğra GÖKÇE
Genel Sekreter Yardımcısı

SİLVİRİ BELEDİYESİ
Plan ve Proje Müdürlüğü

PLANIN İSMİ: SILVİRİ MERKEZ BOĞLUCA DERESİ TAŞKIN ALANI VE YAKIN ÇEVRESİ 1/1000 ÖLÇEKLİ REVİZYON UYGULAMA İMAR PLANI

PAFTA NO: F20D-20B-3C Ölçek : 1/1000

PLAN EKİBİ:

Şeh.Plancısı: Yemen OBALI
Şeh.Plancısı: Safa AKBULUT

Müdür: Ahmet ÖZYILMAZ
Başkan Yrd. Şeh.Plancısı: Harun AKKAN

PIN NO: UIP-34910688

SİLVİRİ İLÇE MECLİSİNİN 11/02/2022 gün ve 21 sayılı ile kabul edilen kararını eki plan patfasiştir.

SİLVİRİ İLÇE MECLİSİNİN 11/02/2022 gün ve 21 sayılı ile kabul edilen kararını eki plan patfasiştir.

İBB ŞEHİR PLANLAMA MÜDÜRLÜĞÜNÜN 06.02.2022 tarih 330104 sayılı yazısı ile onanmıştır.

İstanbul Büyükşehir Belediye Meclisinin 15.02/2022 tarihinde ve 11.83 sayılı ile aynen/terafilen iptal edilmiş kararı eki plan patfasiştir.

30.04.2023 tarihinde İstanbul Büyükşehir Belediye Başkanınca onanmıştır.

Buğra GÖKÇE
Genel Sekreter Yardımcısı

SİLVİRİ BELEDİYESİ
Plan ve Proje Müdürlüğü

PLANIN İSMİ: UIP-34910688 PLAN İŞLEM NUMARALI 20.09.2022 ONAYLI SILVİRİ MERKEZ BOĞLUCA DERESİ TAŞKIN ALANI VE YAKIN ÇEVRESİ 1/1000 ÖLÇEKLİ REVİZYON UYGULAMA İMAR PLANI İTİRAZLARINA AIT 1/1000 ÖLÇEKLİ UYGULAMA İMAR PLANI DEĞİŞİKLİĞİ

PAFTA NO: F20D-20B-3C Ölçek : 1/1000

PLAN EKİBİ:

Şeh.Plancısı: Yemen OBALI
Şeh.Plancısı: Safa AKBULUT

Müdür: Ahmet ÖZYILMAZ
Başkan Yrd. Şeh.Plancısı: Harun AKKAN

SİLVİRİ İLÇE MECLİSİNİN 06/01/2023 gün ve 14 sayılı ile kabul edilen kararını eki plan patfasiştir.

SİLVİRİ İLÇE MECLİSİNİN 06/01/2023 gün ve 14 sayılı ile kabul edilen kararını eki plan patfasiştir.

İBB ŞEHİR PLANLAMA MÜDÜRLÜĞÜNÜN 10.04.23 tarih 316450 sayılı yazısı ile onanmıştır.

İstanbul Büyükşehir Belediye Meclisinin 23.11.23 tarihinde ve 11603 sayılı ile aynen/terafilen iptal edilmiş kararı eki plan patfasiştir.

KIRKLARELİ-F20-d-20-b-3-b KIRKLARELİ-F20-d-20-c-2-b

1:1000

01	20
06	21
11	D
16	22
21	23
22	24
23	25

Bu pafta; Temmuz 2017'de çekilen hava fotoğraflarından, fotogrametrik yöntemle koordinatları ve pafta bölümlenmesi en son güncellenmiş TUTGA'ya bağlı 2005.0 epoçunda, GRS80 elipsoidinde, Transversal Mercator (TM) izdüşümünde ve ITRF98 datumunda düzenlenmiştir. Yapılan sapmalardan gözlenerek sapak kotuyla gösterilmiştir. Eşik yüksekliği eğri aralığı 1 metredir.

YÜKLENİCİ
A.Z.M. Harita Jeo. İnş. A.Ş.

KONTROL
Harita Müdürlüğü

Hali ÖZER
Proje Yöneticisi

Mahmut Fahri UZUN
Harita Mühendisi

Enis YURDAKUL
Şef

İrfan AKKA
Müdür Yardımcısı

ONAY

1/1000 ölçekli halihazır harita incelendi ve onandı
İstanbul Büyükşehir Belediye Başkanlığı

Yılmaz YILDIZ
Harita Müdürü

Süleyman KARALI
Genel Sekreter Yardımcısı