



Koordinatlar ve pafta bölünmesi en son güncellenmiş TUTGA'ya bağlı 2005.0 epoğunda, GRS80 elipsoidi ve Transversal Mercator (TM) izdüşümünde düzenlenmiştir. Ağustos 2006 tarihinde çekilen renkli hava fotoğraflarından üretilmiştir. Yapılar Saçak çizgileriyle gösterilmiştir. Eyyükseklik eğrisi aralığı 1 metredir. Yükenici firma: ANA-KENT + MNG + KUTLUBEY (Ortak Girişimi)

Proje Yöneticisi

Altan ÇETİNKAYA

Harita Mühür-İsisi

1:1000

KONTROL

İBB Harita Müdürlüğü

Mustafa NALCI
Harita Mühendisi

Osman AYDIN
Harita Mühendisi (Şef)

Salih KARATAŞ
Müdür Yardımcısı

ONAY

Istanbul İline ait fotogrametrik yöntemle üretilen 1/1000 ölçekli sayısal halihazır harita incelendi ve onandı
Istanbul Büyükşehir Belediye Başkanlığı
04.07.2007

Yılmaz YILDIRIM

Harita Müdürü

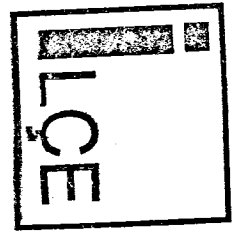

İrfan UZUN

Genel Sekreter Yardımcısı

TC

İBB

Harita Müdürlüğü




1C

ƏM: 13715

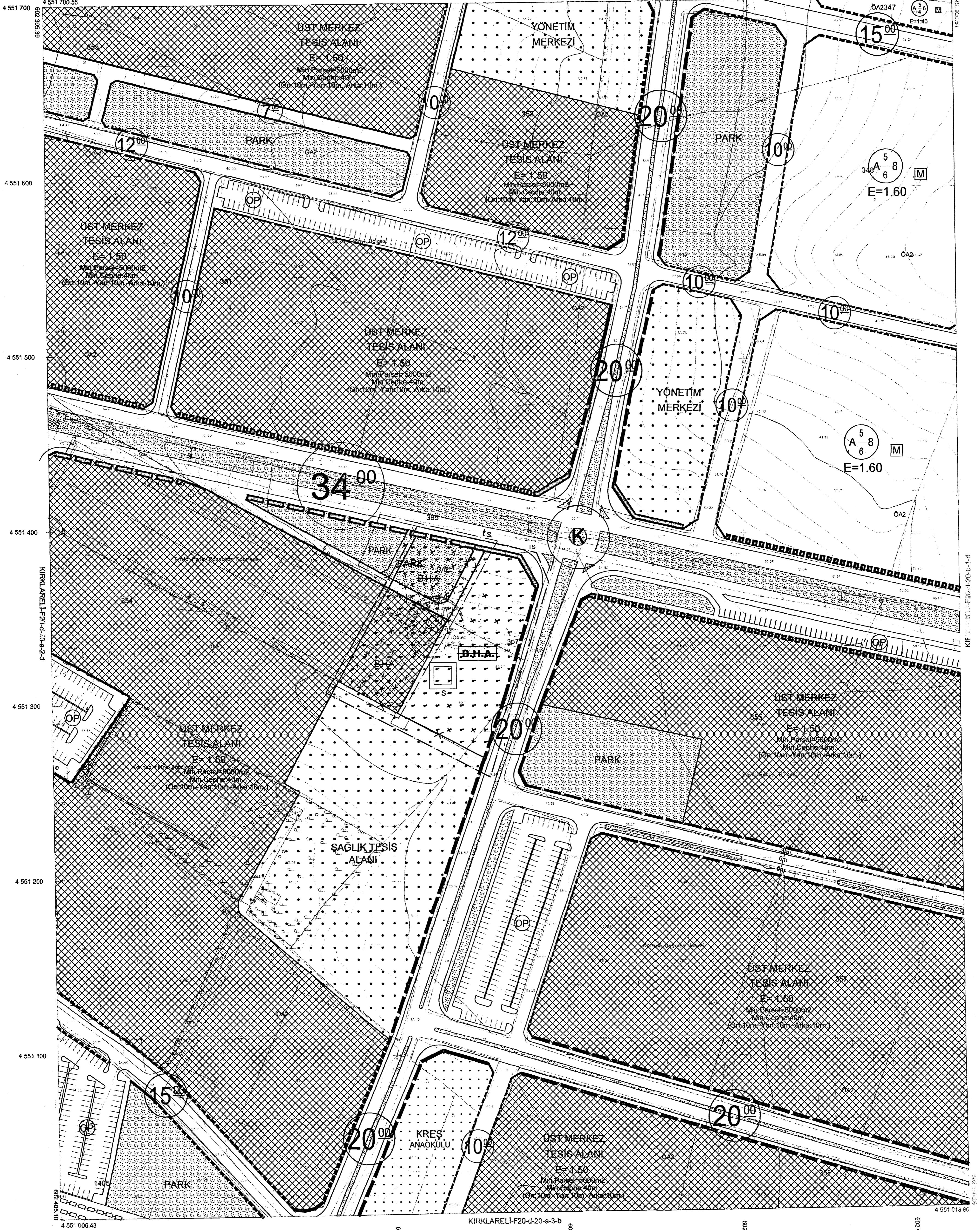
SİLİBİTİ GƏSİ	ƏLƏMƏ	MƏHƏLƏSİ
ƏLƏMƏ PƏTİA, ŞƏRƏF MƏLƏ, ŞƏRƏF MƏLƏ		
2020 İLƏ BƏLƏDİYYƏNİN MÜDÜRLÜYÜ		
1730 OLÇƏKİ UYGULAMA TƏRƏFLƏNİ TƏRƏFLƏNİ		
PLAN: ƏZƏRLƏYAN	ŞƏRƏF MƏLƏ	
PLAN: ƏZƏRLƏYAN		
PLAN: ƏZƏRLƏYAN		
PLAN: ƏZƏRLƏYAN		
ƏDƏD	ƏMƏL	

ƏLƏMƏN YƏNİ
İMƏKƏMƏYİNİ
BƏŞKƏLƏYİNİ
Bələdiyyə Məclisi
06.04/2020, qanun
səhifə kənarı ilə bəndəyə
Pəndir.

İBB PULU LAMA MÜDÜRLÜYÜNÜN
16/12/2019 tarixli, 304.3, sayılı qərarı
əli-pəndir.
NURTAĞ TOKGÖZ
YƏNİ GƏSİ



İctimai Əlaqələr Bələdiyyə Məclisi
16/01/2020 tarixində
təşkil edilən iclasda
İctimai Əlaqələr Bələdiyyə Məclisi
Komitəsinin qərarı
İctimai Əlaqələr Bələdiyyə Məclisi
Komitəsinin Bələdiyyə



1:1000

Koordinatlar ve pafta bölümlenmesi en son güncellenmiş TUTGA'ya bağlı 2005.0 epojunda, GRS80 elipsoidi ve Transversal Mercator (TM) izdüşümünde, düzenlenmiştir. Ağustos 2006 tarihinde çekilen renkli hava fotoğraflarından üretilmiştir. Yapılar Şaçağ çizgileriyle gösterilmiştir. Eşyükseklik eğrisi aralığı 1 metredir. Yükleme firması: ANA-KENT + MNG + KUTLUBEY (Ortak Girişim)

Proje Yöneticisi

[Signature]
Altan ÇETKİKAYA,
Harita Mühendisi


KONTROL
İBB Harita Müdürlüğü

[Signature] Mustafa NALCI Harita Mühendisi
[Signature] Osman AYDIN Harita Mühendisi (Şef)
[Signature] Sadık KARATAŞ Harita Müdürlüğü

ONAY

İstanbul iline ait fotogrametrik yöntemle üretilen 1 / 1000 ölçekli sayısal haritaların incelenmesi ve onaylanması için İstanbul Büyükşehir Belediye Başkanlığı

[Signature] Yılmaz YILDIZ Harita Müdürü
[Signature] İrfan UZUN Genel Sekreter Yardımcısı



27.01/2020 g.İml. Büyükşehir Belediye
Büyük Kurulunun
Müseyin AKSOY'un başkanlığında
Büyük Kurulunun

2c

LCE

P.İ. (37/15

SİLVERİ İLÇESİ, ALIĞAÇ	BAĞA LİCE
EDİRCİ PAZARI, SİYERİ PAZARI, SİYERİ PAZARI VE SİYERİ PAZARI İNŞAAT KURULU İNŞAAT PLANI	
PLAN: HAZIRLAYAN	BURCU TÜZKAN
PLAN: HAZIRLAYAN	
PLAN: HAZIRLAYAN	
MEBÜR	Ahmed ÇETİNKAYA

Belediye Meclisinin
06.09.2019 gün ve 63
sayılı kararı ile kabul edilen
Planıdır.

CELAL TUN
İMAR KOMİSYONU
BAŞKANI

Volkan YILMAZ
Belediye Başkanı

İBB PLANLAMA MÜDÜRLÜĞÜNÜN
14.12.2019 tarih ve 3043 sayılı yazarı
eki gereğidir.

Nurtaç TOKGÖZ
Yüksek Kurul Başkanı

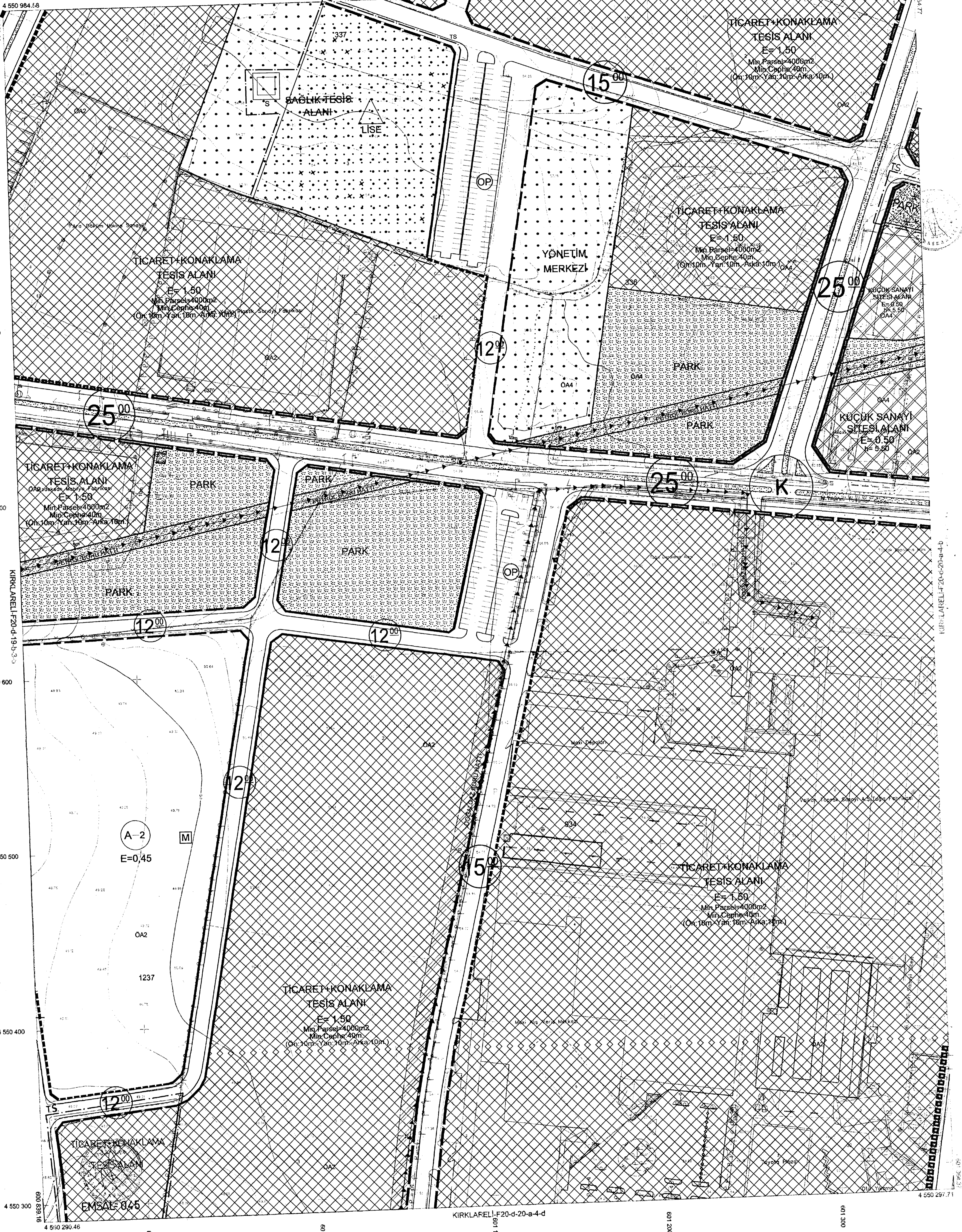
İzmir Büyükşehir Belediye
19/01/2020 tarihindeki
22 sayılı Meclis kararına
gözetim için
İzmir Büyükşehir Belediye
İmar Komisyonu Başkanı

KIRKLARELİ-F20-d-20-a-4-a

İL: İSTANBUL

KIRKLARELİ-F20-d-20-a-1-d

4 550 991.63



1:1000

Koordinatlar ve pafta bölünmesi en son güncellenmiş TUTGA'ya bağlı 2005.0 epeğunda, GRS80 elipsoidi ve Transversal Mercator (TM) izdüşümünde, düzenlenmiştir. Ağustos 2006 tarihinde çekilen renkli hava fotoğraflarından üretilmiştir. Yapılar Şapak çizgileriyle gösterilmiştir. Eyyükselik eğrisi aralığı 1 metredir. Yüklencisi firma: ANA-KENT + MNG + KUTLUBEY (Ortak Girişim)

Proje Yöneticisi:

Altan ÇETİNKAYA
Harita Mühendisi

KONTROL


İBB Harita Müdürlüğü

Mustafa NALCI Harita Mühendisi
Osman AYDIN Harita Mühendisi (Şef)
Salih KARATAŞ Müdür Yardımcısı

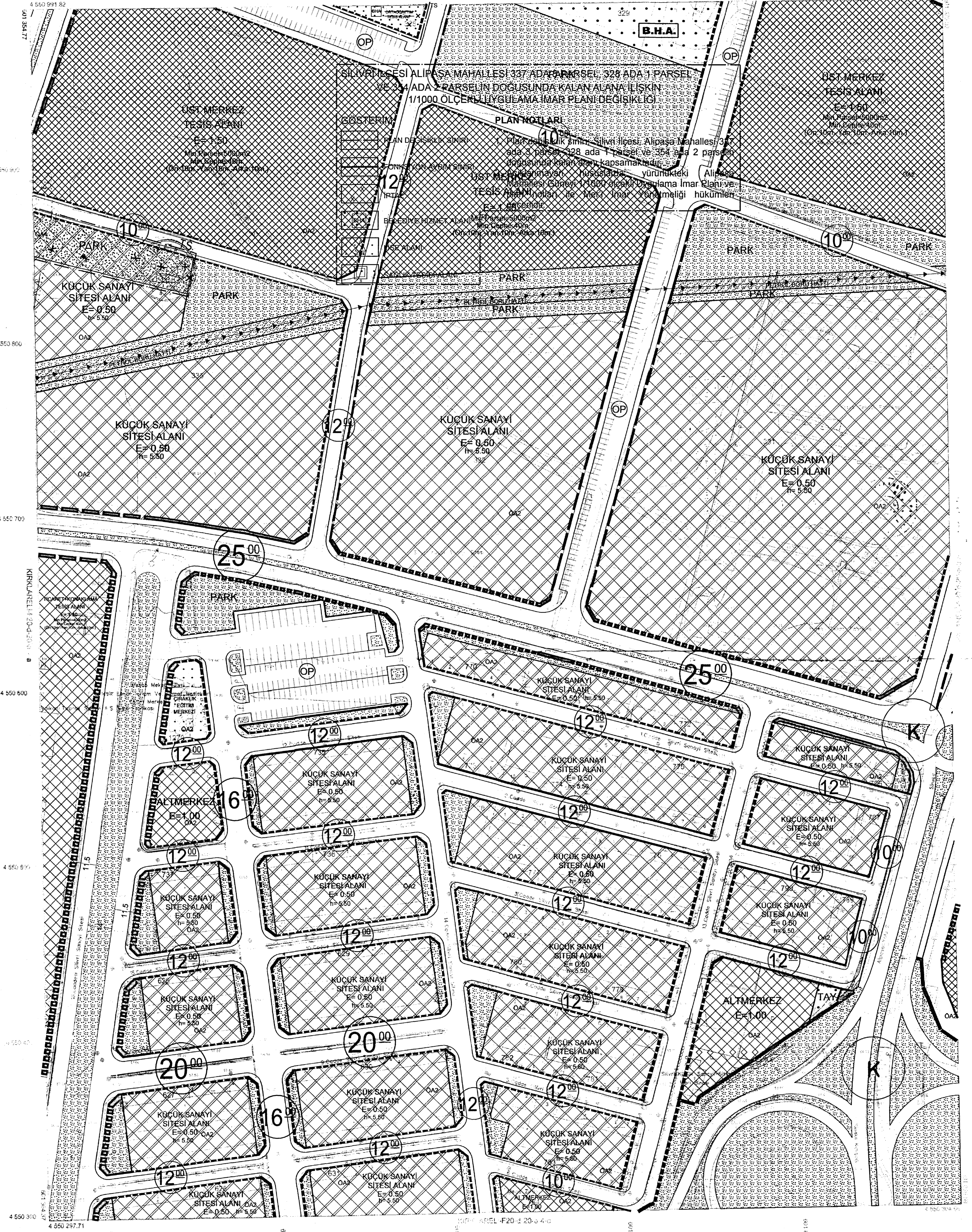
ONAY

İstanbul iline ait fotogrametrik yöntemle üretilen 1 / 1000 ölçekli sayısal halihazır harita incelendi ve onandı. İstanbul Büyükşehir Belediye Başkanlığı

Yılmaz YILDIZ Harita Müdürü
İrfan UZUN Genel Sekreter Yardımcısı



01	02	03	04	05	06
07	08	09	10	11	12
13	14	15	16	17	18
19	20	21	22	23	24
25	26	27	28	29	30



1:1000

Konutlar ve parka bölünmesi en son gerçekleştirilen TÜTGA'ya bağlı 2005-0 epeğünde, GRIS90 elipsoidi ve Transversal Mercator (TM) uzduğundadır, düzenlenmiştir.

Ağustos 2006 tarihinde çekilen renkli hava fotoğrafından üretilmiştir.

Yapılar Saçak çizgileriyle gösterilmiştir.

Eyyüksaklık eğrisi aralığı 1 metredir.

Yüklenici firma: ANA-KENT + MNG + KUTLUSEY (Ortak Girişimi)

Proje Yöneticisi:
Altan ÇETİNKAYA
Harita Mühendisi

KONTROL
İBB Harita Müdürü

Mustafa NALCI
Harita Mühendisi

Osman AYDIN
Harita Mühendisi

Sait KARATAŞ
Müdür Yardımcısı

ONAY


İstanbul iline ait fotogrametrik yöntemle üretilen
1/1000 ölçekli sayısal halihazır harita incelendi ve onandı.

İstanbul Büyükşehir Belediye Başkanı

Yılmaz YILDIZ
Harita Müdürü



Han UZUN
Bölge Sorumlusu



İLÇE

43

Po: 134/15

SİLVEHİ ÇEŞİ	AYVAZ	MANHALLEŞİ
500/2004 N/PTA 327/2004 İZMİR 17/02/2004		
2/10/2004 TARİHİNDE İMZALANAN İZMİR BELEDİYESİ'NİN 2004 YILI BÜTÇELİ UYGULAMA İMAR PLANI TABLAKI		
PLANI HAZIRLAYAN	B. SÖĞÜT	
PLANI HAZIRLAYAN		
PLANI HAZIRLAYAN		
NOĐUR	AYRINTIYLA	SRM

Belediye Meclisinin
05/09/2004 R. gün ve...
sayılı karar ile kabul edilen
Plan'dır.

CELANETTİN YILMAZ
İMAR KOMİSYONU
BAŞKANI

Volkan YILMAZ
Belediye Başkanı

İBB PLANLAMA MÜDÜRLÜĞÜNÜN
16/12/2003 tarihli 59/3 sayılı yazısı
aldı planlıdır.

Nurtaç TOKGÖZ
Şirket Sorumlusu

İstanbul Büyükşehir Belediyesi
16/04/2004 tarihli 59/4 sayılı karar ile kabul edilen
Plan'dır.
İstanbul Büyükşehir Belediyesi
İmar Komisyonu Başkanı
M. İsmail Akbulut